

VOLCAN UBINAS / OVI - INGEMMET Fr3 Mar 11 2016 08:45:06





IMAGEN DE MONITOREO VISUAL EN TIEMPO REAL (11/03/16)

NIVEL DE ALERTA



NARANJA

CONCLUSIONES

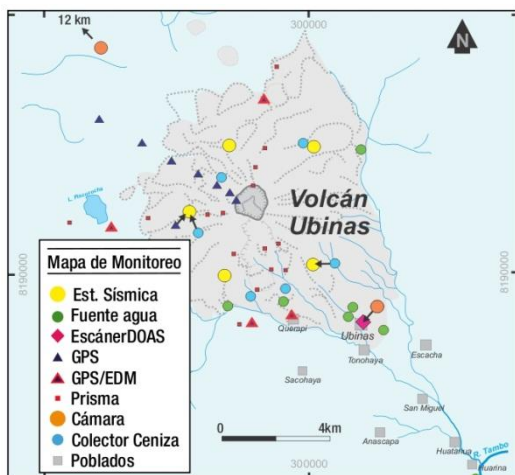
- Continúan los niveles bajos de actividad sísmica volcánica.
- Las fumarolas emitidas por el volcán son muy tenues, que no superaron los 200 m de altura.
- No hay deformación asociada al proceso eruptivo.
- La emisión del gas volcánico SO₂ continúa en niveles bajos, registrándose en promedio entre 400 a 600 Tn/día.
- En general, esta semana se observó una leve actividad volcánica, similar a la semana anterior.

RECOMENDACIONES

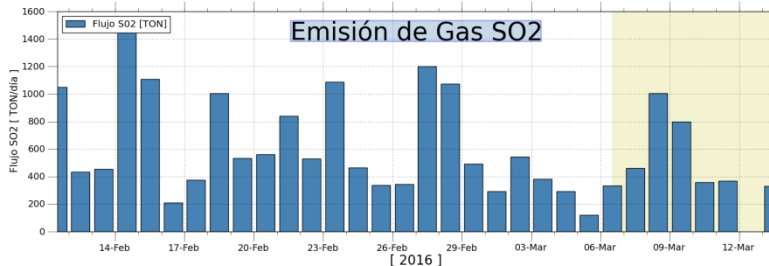
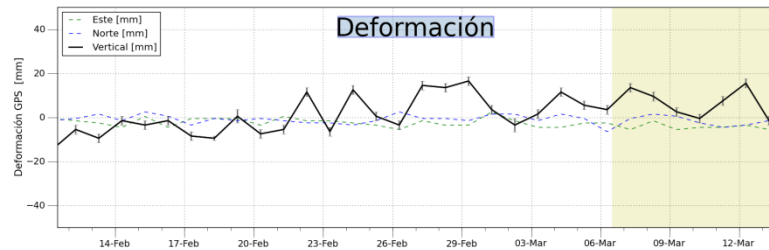
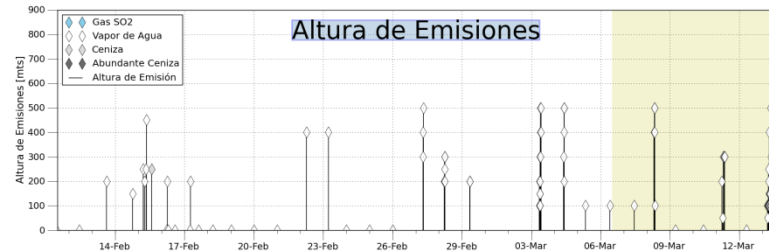
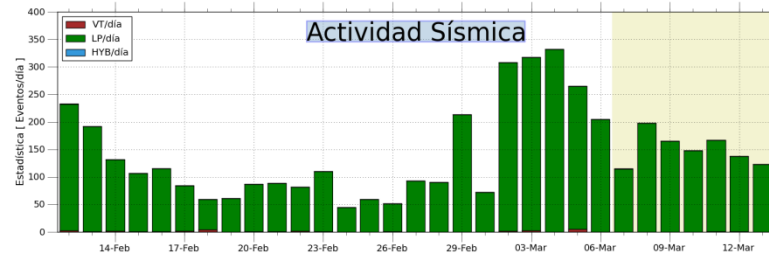
- Estar alerta ante un posible incremento de la actividad volcánica y/o incremento de lluvias en la zona.
- Las precipitaciones en la zona del Ubinas podrían ocasionar la ocurrencia de **lahares** (huaycos), por lo que se recomienda, en caso de lluvias, alejarse de las quebradas que descienden del volcán.
- No ascender al volcán.
- Mantener habilitados los refugios y vías de evacuación.

MÁS INFORMACIÓN

- <http://ovi.ingemmet.gob.pe/>
- Reportes anteriores
- Escribenos a: ovi@ingemmet.gob.pe
- Observatorio Vulcanológico INGEMMET



RED DE MONITOREO EN EL VOLCÁN UBINAS



[2016]