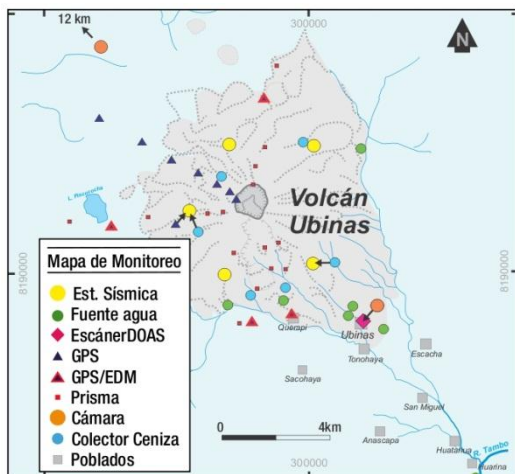


IMAGEN DE MONITOREO VISUAL EN TIEMPO REAL



**NIVEL DE ALERTA**



**NARANJA**

**CONCLUSIONES**

- Se mantienen los niveles bajos de actividad sismo-volcánica (<50 sismos por día).
- Las emisiones fumarólicas permanecieron por debajo de los 1000 m de altura sobre el cráter.
- No hay deformación asociada al proceso eruptivo.
- Las emisiones de gas volcánico (SO<sub>2</sub>) se mantuvieron por debajo de las 900 Tn/día.
- En general, durante esta semana, la actividad volcánica, fue similar a la semana anterior.

**RECOMENDACIONES**

Las precipitaciones en la zona del Ubinas podrían ocasionar la ocurrencia de Lahares (huaycos), por lo que se recomienda alejarse de las quebradas que descienden del volcán.

Debido a la disminución de la actividad eruptiva de las últimas semanas el comité de monitoreo permanente al que pertenece el OVI recomienda bajar la alerta a amarilla.

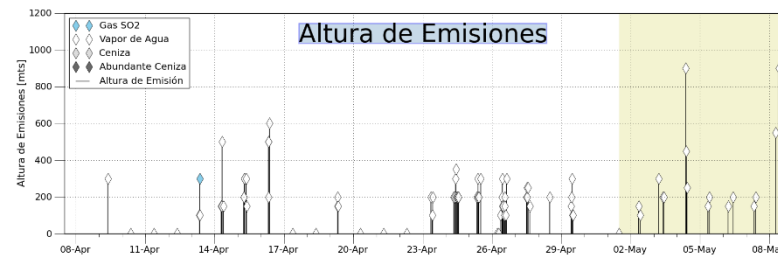
**MÁS INFORMACIÓN**

- <http://ovi.ingemmet.gob.pe/>
- Reportes anteriores
- Escribenos a: ovi@ingemmet.gob.pe
- Observatorio Vulcanológico INGEMMET

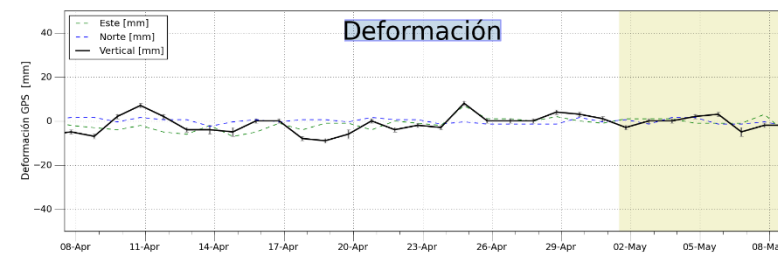
**Actividad Sísmica**



**Altura de Emisiones**



**Deformación**



**Emisión de Gas SO2**

