




Imagen de monitoreo visual en tiempo real (20/01/2017)

NIVEL DE ALERTA



AMARILLO

CONCLUSIONES

- Continúan ocurriendo en promedio 40 sismos por día.
- Las emisiones de gases alcanzaron los 300 metros de altura sobre el cráter, y luego fueron dispersados en dirección Sur.
- No se ha registrado deformación en el edificio volcánico.
- El flujo del gas volcánico (SO₂) se encuentra en un rango de 200 a 920 Ton/día.

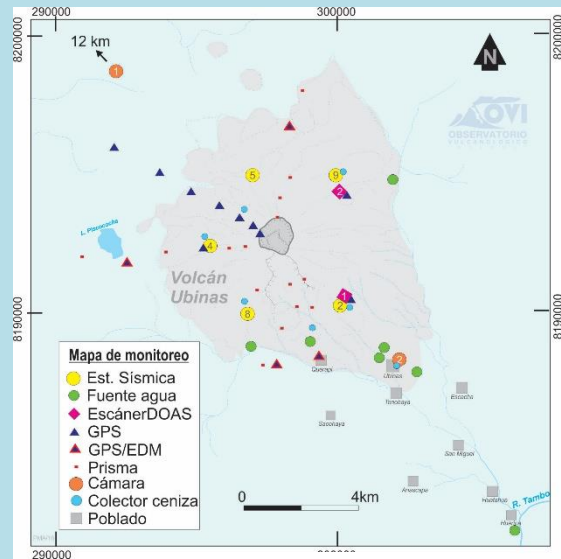
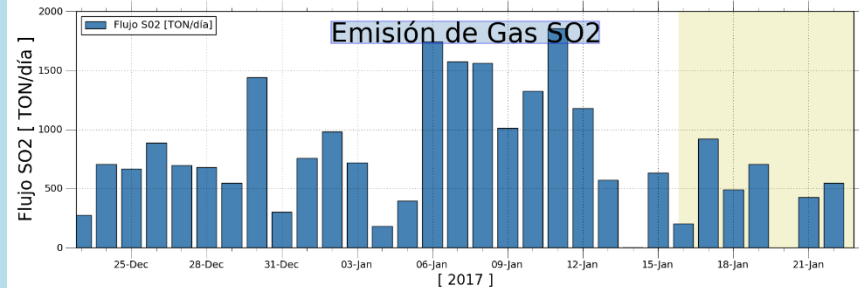
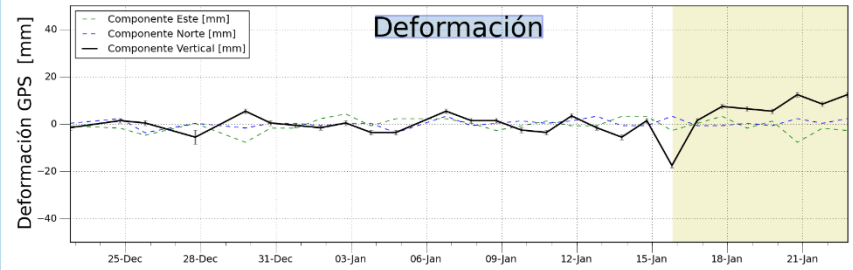
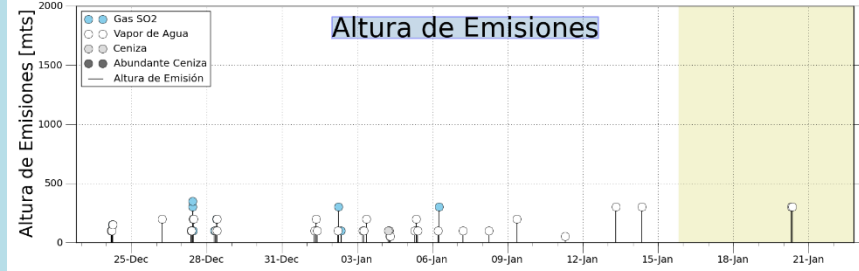
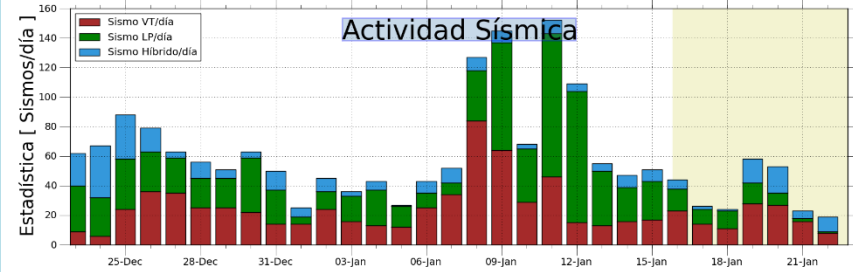
En general, la actividad del Ubinas se mantiene baja, con ligeras emisiones de gases.

RECOMENDACIONES

- Mantener la alerta volcánica en color amarillo.
- Informarse permanentemente a través de los reportes del OVI.
- No descuidar la implementación de acciones de prevención y mitigación ante un probable incremento de la actividad del volcán.

MÁS INFORMACIÓN

- <http://ovi.ingemmet.gob.pe/>
- Reportes anteriores
- Escribenos a: ovi@ingemmet.gob.pe
- Observatorio Vulcanológico INGEMMET



Estaciones de monitoreo en el volcán Ubinas