

# REPORTE SEMANAL DE MONITOREO: VOLCÁN UBINAS

RSUBN-17-2017/OVI-DGAR-INGEMMET Semana: del 17 al 23 abril de 2017

Barrio Magisterial Nro. 2 B-16  
Umacollo  
Yanahuara Arequipa  
Telefax: 054-250648 / 054-250575





Imagen de monitoreo visual en tiempo real (18/04/2017)

## NIVEL DE ALERTA



**AMARILLO**

## CONCLUSIONES

- Durante la última semana se registraron en promedio 7 sismos por día: sismos tipo Largo Periodo, Volcano-Tectónicos e Híbridos.
- Las emisiones de gases alcanzaron los 500 metros de altura sobre el cráter, las cuales fueron dispersadas en dirección Sur y Noreste.
- El flujo del gas volcánico (SO<sub>2</sub>) se encuentra en un rango de 357 a 887 Toneladas/día.
- No se ha registrado deformación en el edificio volcánico.

En general, la actividad del volcán Ubinas se mantiene baja.

## RECOMENDACIONES

- Mantener la alerta volcánica en color amarillo.
- Informarse permanentemente a través de los reportes del OVI.
- No descuidar la implementación de acciones de prevención y mitigación ante un probable incremento de la actividad del volcán.

## MÁS INFORMACIÓN



<http://ovi.ingemmet.gob.pe/>



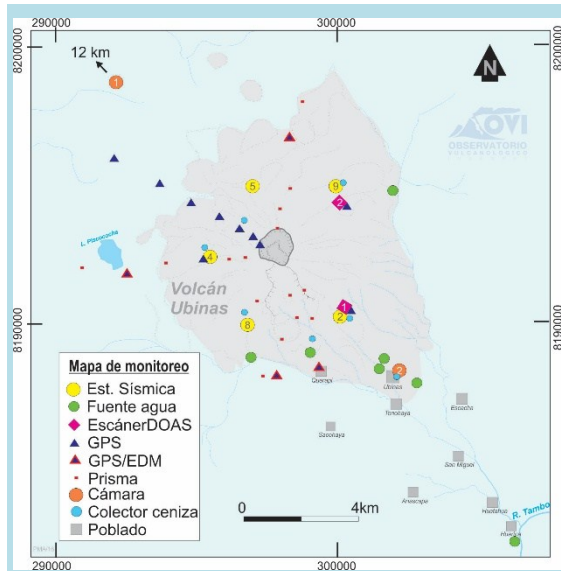
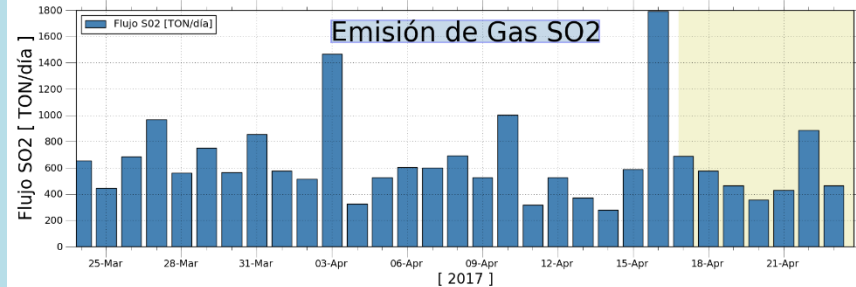
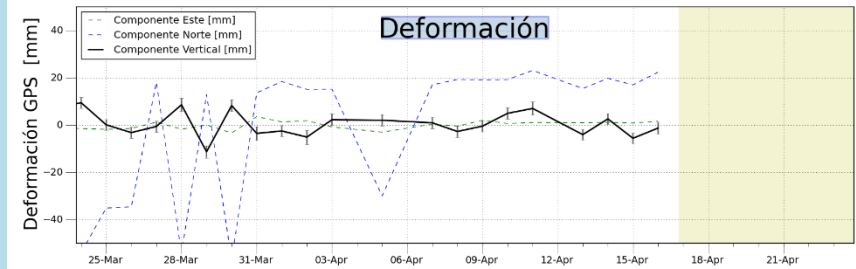
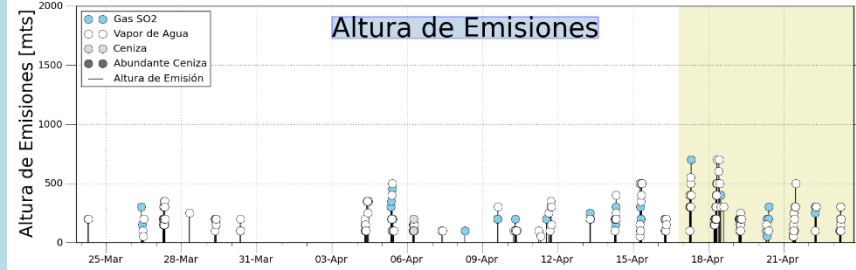
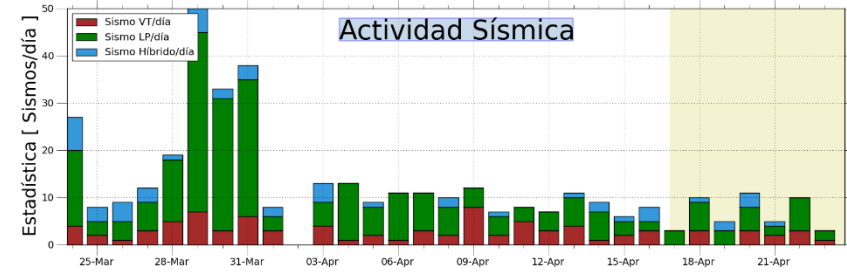
Reportes anteriores



Escribenos a: [ovi@ingemmet.gob.pe](mailto:ovi@ingemmet.gob.pe)



Observatorio Vulcanológico INGEMMET



### Mapa de monitoreo

- Est. Sísmica
- Fuente agua
- ◆ Escáner DOAS
- ▲ GPS
- ▲ GPS/EDM
- Prisma
- Cámara
- Colector ceniza
- Poblado