

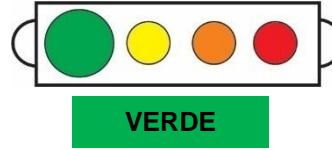
IMAGEN DE MONITOREO VISUAL EN TIEMPO REAL

Volcan Misti / OVI - INGEMMET Thu Aug 3 12:19:01 -05 2017



Imagen de monitoreo visual en tiempo real (03/08/2017)

NIVEL DE ALERTA

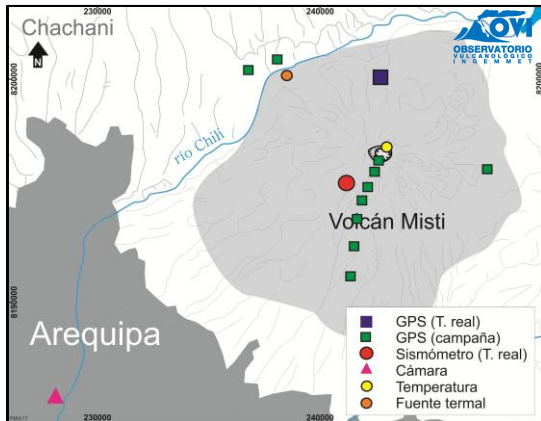


CONCLUSIONES

- Durante la última semana se registraron en promedio 40 sismos por día (sismos tipo Largo Periodo y Volcano-Tectónicos) de baja energía.
- Las columnas de gases y vapor de agua, llegaron a alturas menores a los 100 m.s.n.c. en dirección SE.
- No se ha registrado deformación en la estación GNSS MSAB.

En general, la actividad del volcán Misti se mantiene baja.

RED DE MONITOREO EN TIEMPO REAL



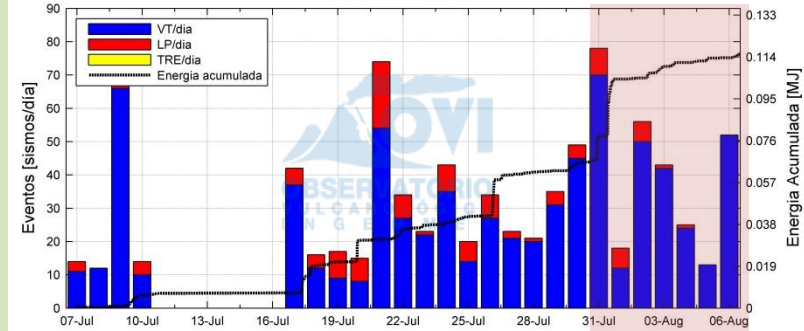
RECOMENDACIONES

- Mantener la alerta volcánica en color verde.
- Informarse permanentemente a través de los reportes del OVI.
- No descuidar la implementación de acciones de prevención y mitigación ante un eventual incremento de la actividad del volcán.

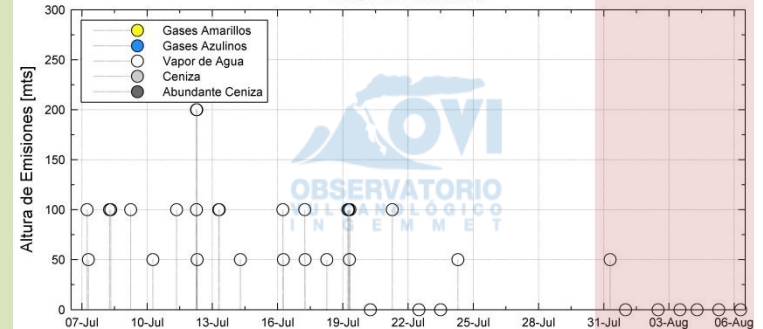
MÁS INFORMACIÓN

- <http://ovi.ingemmet.gob.pe/>
- Reportes anteriores
- Escríbenos a: ovi@ingemmet.gob.pe
- Observatorio Vulcanológico INGEMMET

Actividad Sísmica



Altura de Emisiones



Deformación

