

Volcan Ubinas / OVI - INGEMMET / mié dic 27 05:22:02-05 2017


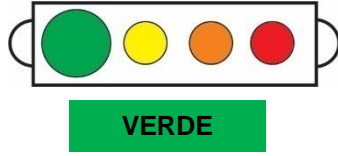


Imagen de monitoreo visual en tiempo real (27/12/2017)

NIVEL DE ALERTA



CONCLUSIONES

- Durante la última semana se registró en promedio 1 sismo volcánico por día.
- Las emisiones de gases tenues alcanzaron los 200 metros de altura sobre el cráter, las cuales fueron dispersadas en dirección Noroeste.
- El flujo del gas volcánico (SO_2) se encuentra en un rango de 143 a 1609 Toneladas/día.
- No se ha registrado deformación en el edificio volcánico.

En general, la actividad del volcán Ubinas se mantiene muy baja.

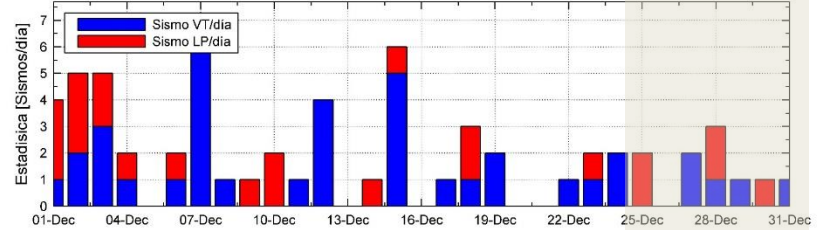
RECOMENDACIONES

- Mantener la alerta volcánica en color verde.
- Informarse permanentemente a través de los reportes del OVI.
- No descuidar la implementación de acciones de prevención y mitigación ante un eventual incremento de la actividad del volcán.

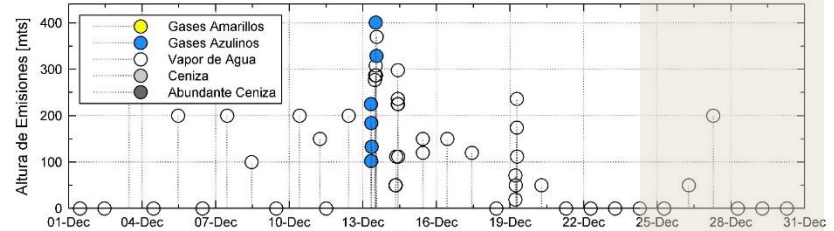
MÁS INFORMACIÓN

- <http://ovi.ingemmet.gob.pe/>
- Reportes anteriores
- Escribenos a: ovi@ingemmet.gob.pe
- Observatorio Vulcanológico INGEMMET

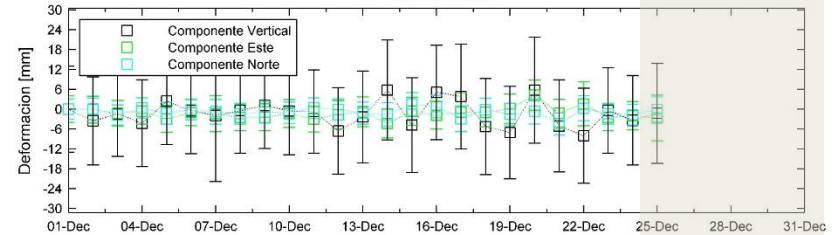
Actividad Sísmica



Altura de Emisiones



Deformación



Emisión de Gas SO_2

