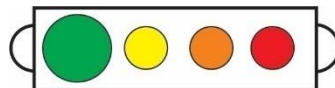


Imagen de monitoreo visual del día 20/02/2018.

**NIVEL DE ALERTA**



**VERDE**

**CONCLUSIONES**

- La última semana registró, en promedio, 02 sismos volcánicos por día.
- Las emisiones de gases tenues alcanzaron los 650 m de altura sobre el cráter, las cuales fueron dispersadas en dirección Sur.
- El flujo del gas volcánico (SO<sub>2</sub>) se encuentra con valores menores a 452 Toneladas/día, considerados como moderados.
- Se continúan registrando ligeros cambios en la deformación con respecto al periodo anterior y sigue la misma tendencia.

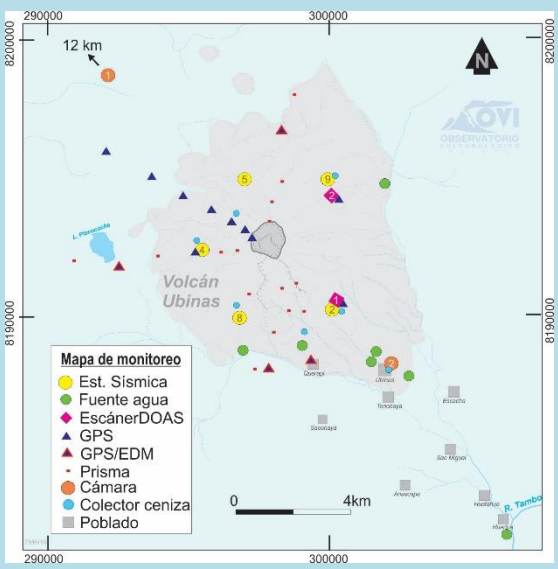
**En general, la actividad del volcán Ubinas se mantiene muy baja.**

**RECOMENDACIONES**

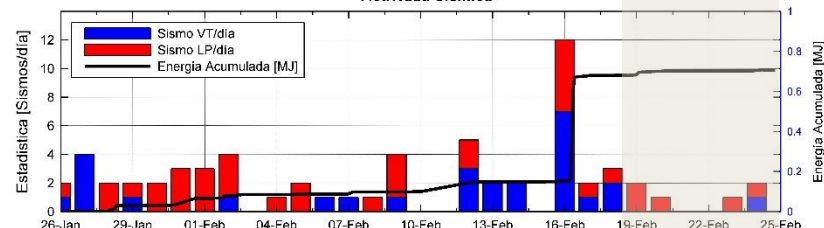
- Mantener la alerta volcánica en color verde.
- Informarse permanentemente a través de los reportes del OVI.
- No descuidar la implementación de acciones de prevención y mitigación ante un eventual incremento de la actividad del volcán.
- Estar atentos a las alertas ante la ocurrencia de huaycos o lahares.

**MÁS INFORMACIÓN**

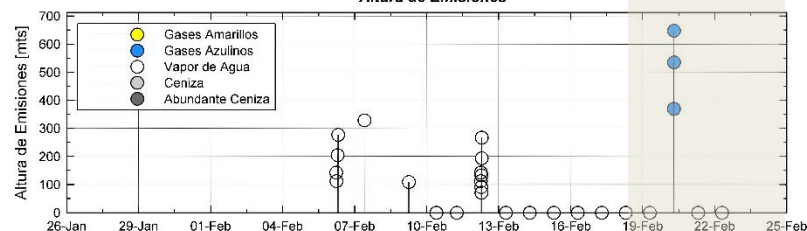
- <http://ovi.ingemmet.gob.pe/>
- Reportes anteriores
- Escribenos a: [ovi@ingemmet.gob.pe](mailto:ovi@ingemmet.gob.pe)
- Observatorio Vulcanológico INGEMMET



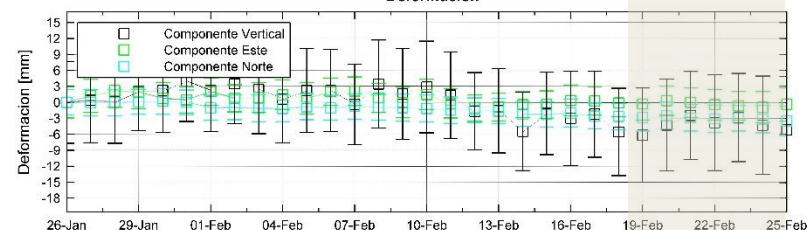
**Actividad Sísmica**



**Altura de Emisiones**



**Deformación**



**Emisión de Gas SO<sub>2</sub>**

