

IMAGEN DE MONITOREO VISUAL EN TIEMPO REAL


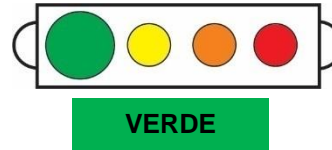


Imagen de monitoreo visual en tiempo real (05/06/2018)

NIVEL DE ALERTA



VERDE

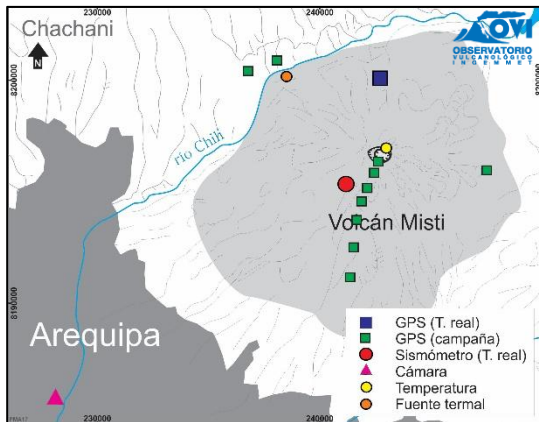
CONCLUSIONES

Durante la última semana:

- Se registraron en promedio, 22 sismos volcánicos por día (sismos de tipo Volcano-Tectónicos) de baja energía.
- Las emisiones de gases tenues alcanzaron los 300 metros de altura sobre el cráter, las cuales fueron dispersadas en dirección Este.

En general, la actividad del volcán Misti se mantiene baja.

RED DE MONITOREO EN TIEMPO REAL



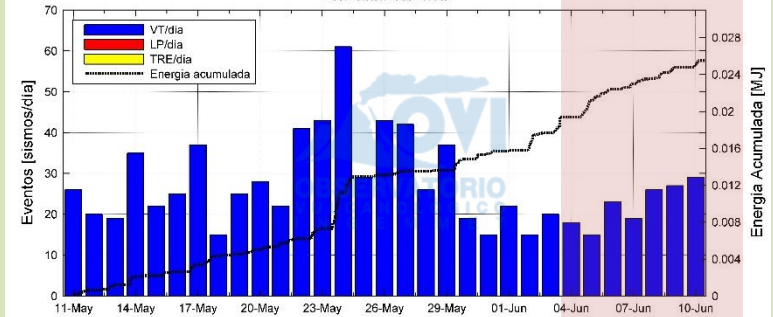
RECOMENDACIONES

- Mantener la alerta volcánica en color verde.
- Informarse permanentemente a través de los reportes del OVI.
- No descuidar la implementación de acciones de prevención y mitigación ante un eventual incremento de la actividad del volcán.

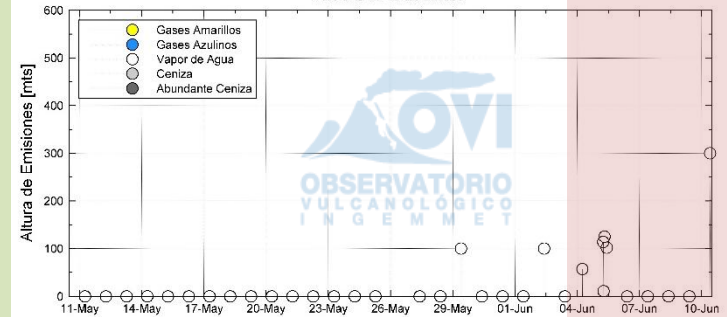
MÁS INFORMACIÓN

- <http://ovi.ingemmet.gob.pe/>
- Reportes anteriores
- Escribenos a: ovi@ingemmet.gob.pe
- Observatorio Vulcanológico del INGEMMET

Actividad Sísmica



Altura de Emisiones



Deformación

