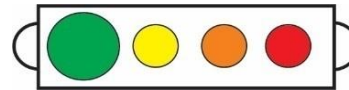


Imagen de monitoreo visual en tiempo real (03/07/2018).

NIVEL DE ALERTA



VERDE

CONCLUSIONES

- Se registró, en promedio, 02 sismos volcánicos por día.
- Se observaron columnas fumarólicas conformadas por gases blanquecinos tenues que alcanzaron los 300 metros de altura sobre el cráter, las cuales fueron dispersadas en dirección Sur y Suroeste.
- El flujo del gas volcánico SO₂, se encuentra con valores menores a 2475 TN/día, considerados como grandes.
- No se ha registrado deformación volcánica.

En general, la actividad del volcán Ubinas se mantiene muy baja.

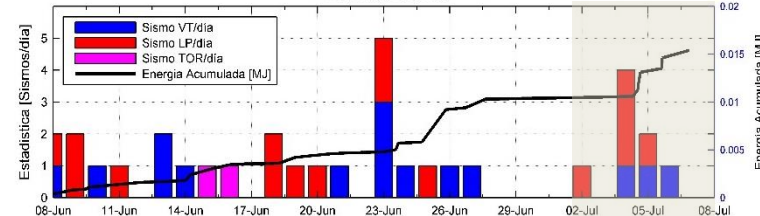
RECOMENDACIONES

- Mantener la alerta volcánica en color verde.
- Informarse permanentemente a través de los reportes del OVI.
- No descuidar la implementación de acciones de prevención y mitigación ante un eventual incremento de la actividad del volcán.
- Estar atentos a las alertas ante la ocurrencia de huaycos o lahares.

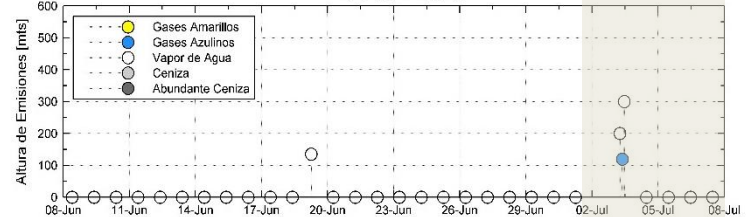
MÁS INFORMACIÓN

- <http://ovi.ingemmet.gob.pe/>
- Reportes anteriores
- Escribenos a: ovi@ingemmet.gob.pe
- Observatorio Vulcanológico INGEMMET

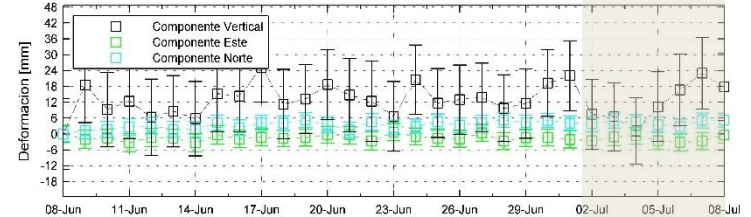
Actividad Sísmica



Altura de Emisiones



Deformación



Emisión de Gas SO₂

