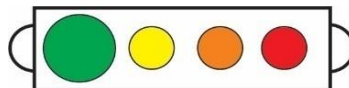


Imagen de monitoreo visual en tiempo real (28/10/2018).

**NIVEL DE ALERTA**



**VERDE**

**CONCLUSIONES**

- Se registró, en promedio, 01 sismo volcánico por día.
- Se percibieron emisiones de gases tenues que alcanzaron los 700 metros de altura sobre el cráter.
- El flujo del gas volcánico SO<sub>2</sub>, se encuentra con valores menores a 631 Toneladas/día, considerados como moderados.
- No se ha observado deformación volcánica.

**En general, la actividad del volcán Ubinas se mantiene muy baja.**

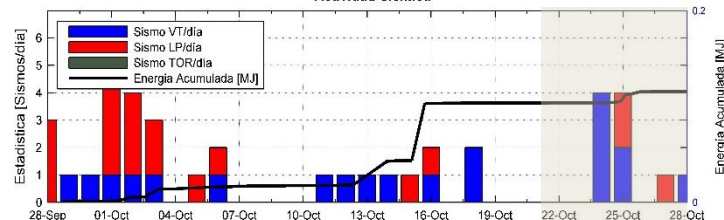
**RECOMENDACIONES**

- Mantener la alerta volcánica en color verde.
- Informarse permanentemente a través de los reportes del OVI.
- No descuidar la implementación de acciones de prevención y mitigación ante un eventual incremento de la actividad del volcán.
- Estar atentos a las alertas ante la ocurrencia de huaycos o lahares.

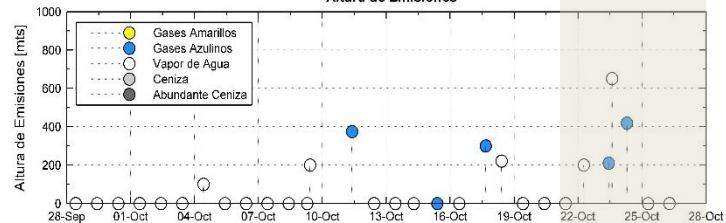
**MÁS INFORMACIÓN**

- <http://ovi.ingemmet.gob.pe/>
- Reportes anteriores
- Escribenos a: [ovi@ingemmet.gob.pe](mailto:ovi@ingemmet.gob.pe)
- Observatorio Vulcanológico INGEMMET

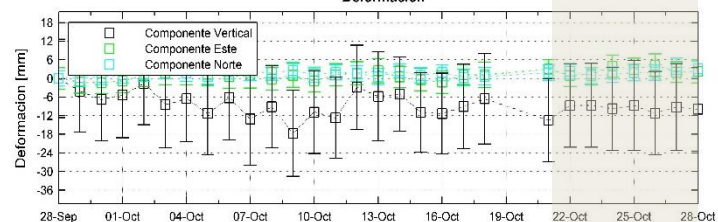
**Actividad Sísmica**



**Altura de Emisiones**



**Deformación**



**Emisión de Gas SO<sub>2</sub>**

