


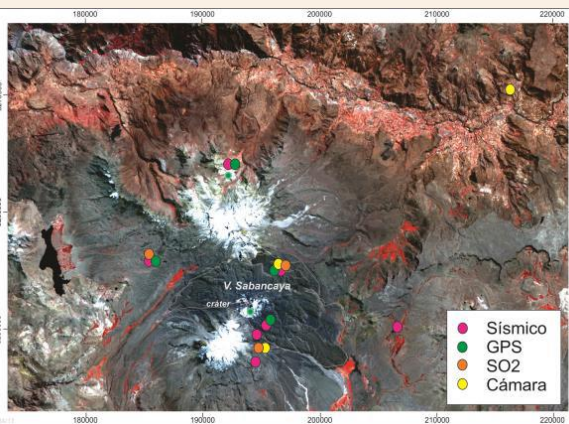
IMAGEN DE MONITOREO VISUAL EN TIEMPO REAL



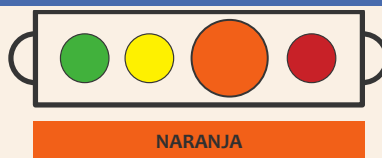
2019/04/21 22:28:00 SABANCAYA



RED DE MONITOREO EN TIEMPO REAL



NIVEL DE ALERTA



CONCLUSIONES

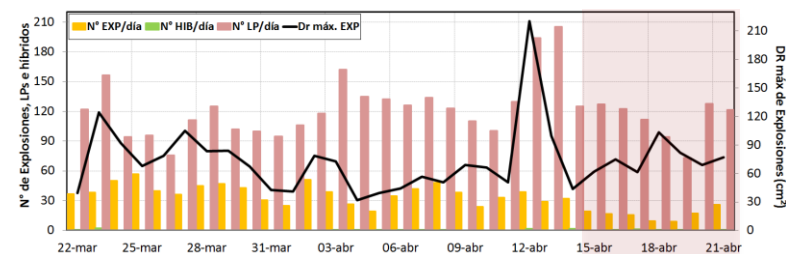
- La actividad explosiva ha disminuido con respecto a la semana anterior, registrando un promedio de 16 EXP/día. Continúa predominando la actividad asociada al movimiento de fluidos (Largo Periodo). Por otro lado, los sismos asociados al ascenso de magma (Híbridos) se mantienen muy bajos en número y energía.
- Las columnas eruptivas de gases y cenizas llegaron hasta una altura máxima aproximada de 2100 m sobre el cráter. La dispersión de este material se produjo en un radio aprox. de 20 km, principalmente en dirección noroeste y suroeste.
- El flujo del gas volcánico (SO₂) registró el 18 de abril un valor máximo de 5600 toneladas/día, valor considerado como grande.
- La estación de deformación GNSS-SBSE no ha detectado cambios significativos.
- Se registraron 3 anomalías térmicas de acuerdo al sistema MIROVA, con valores de entre 1 y 14 MW de VRP (Potencia Volcánica Irradiada).

La actividad eruptiva mantiene niveles moderados. No se esperan cambios significativos en los siguientes días.

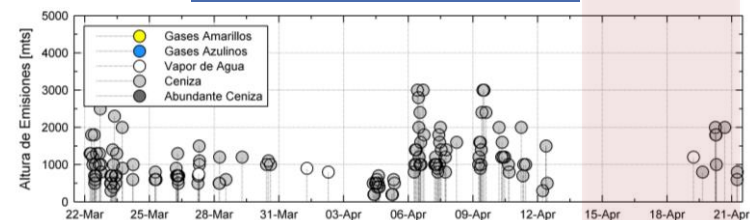
RECOMENDACIONES

- Informarse permanentemente mediante los reportes emitidos conjuntamente por INGEMMET e IGP.
- No acercarse a un radio menor de 12 km del cráter.
- En caso de caída de ceniza, cubrirse la nariz y boca con paños húmedos o mascarillas.
- Limpiarse los ojos y refrescarse la garganta con abundante agua pura.
- Mantener cerradas las puertas y ventanas de las viviendas.
- Implementar acciones de prevención y mitigación ante un incremento de la actividad volcánica.

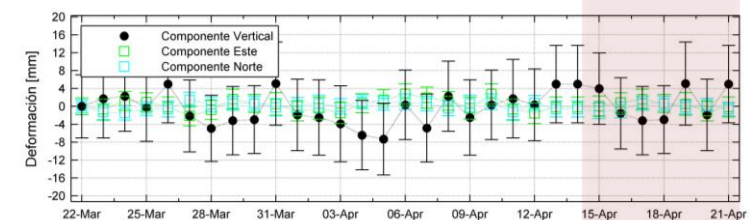
ACTIVIDAD SÍSMICA



ALTURA EMISIONES



DEFORMACIÓN



EMISIÓN DE SO₂

