

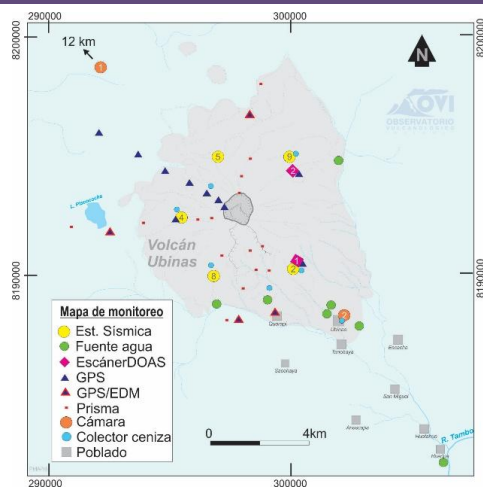
IMAGEN DE MONITOREO VISUAL EN TIEMPO REAL

Volcán Ubinas / OVI - INGEMMET Fri 25 Jan 06:52:02 -05 2019

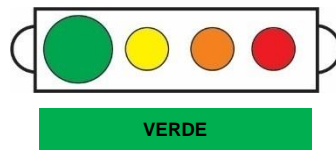


SECTOR ENERGÍA Y MINAS
INGEMMET
 INSTITUTO GEOLÓGICO, MINERO Y METALÚRGICO

RED DE MONITOREO EN TIEMPO REAL



NIVEL DE ALERTA



CONCLUSIONES

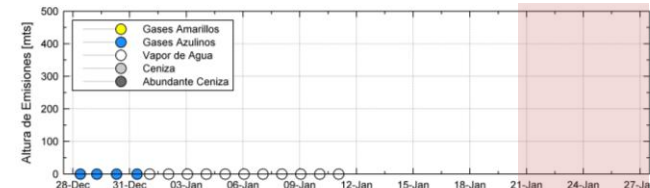
- Cielo parcialmente nublado, que dificultaron la visibilidad.
- Descenso de Lahar (flujo de loco y rocas), por las quebradas Volcanmayo, Phara, Chiflon y Escacha, a las 14:58 del 23 de enero.
- El gas magmático SO₂, presenta flujos moderados, menores a los 800 TON/día.
- El volcán no presentó cambios estructurales significativos.
- Hay posibilidad de ocurrencia de explosión moderada.

En general, el volcán Ubinas, presenta síntomas de actividad en niveles bajos, típicos de un volcán activo.

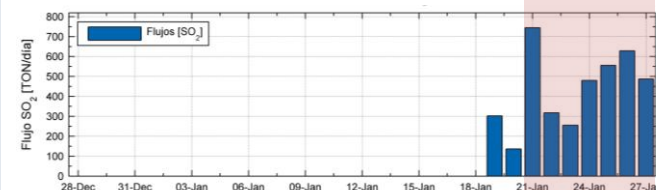
RECOMENDACIONES

- Informarse permanentemente mediante los reportes emitidos por INGEMMET.
- Implementar acciones de prevención y mitigación ante un incremento de la actividad volcánica.
- Revisar el mapa de peligros por erupción volcánica del Ubinas.

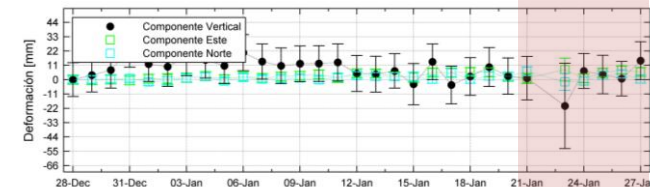
ALTURA EMISIONES



EMISIÓN DE SO₂



DEFORMACIÓN



ACTIVIDAD SÍSMICA

