
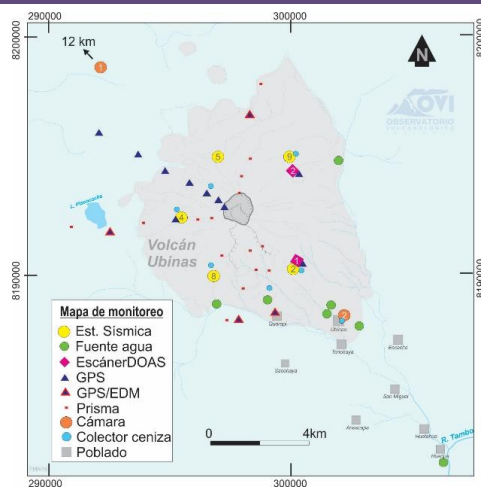


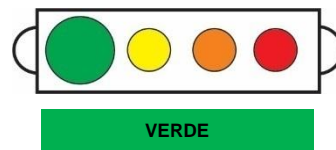
## IMAGEN DE MONITOREO VISUAL EN TIEMPO REAL



## RED DE MONITOREO EN TIEMPO REAL



## NIVEL DE ALERTA



## CONCLUSIONES

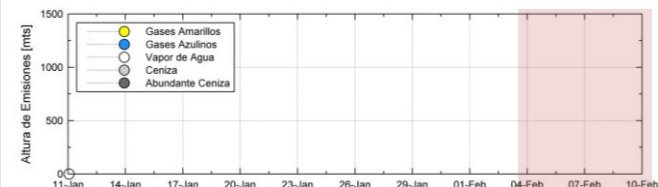
- Cielo parcialmente nublado, que dificultaron la visibilidad.
- El volcán no presentó cambios estructurales significativos.
- Hay posibilidad de ocurrencia de explosión moderada.
- El día 05 de febrero, se detectó un lahar en la quebrada Volcanmayo, en el sector sur del volcán Ubinas, el cual, cortó las vías de acceso dejando incomunicado a los pueblos del valle de Ubinas.
- Hay posibilidad de ocurrencia de lahares.

***En general, el volcán Ubinas, presenta síntomas de actividad en niveles bajos, típicos de un volcán activo.***

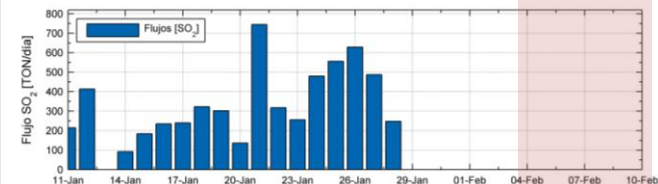
## RECOMENDACIONES

- Informarse permanentemente mediante los reportes emitidos por INGEMMET.
- Implementar acciones de prevención y mitigación ante un incremento de la actividad volcánica.
- Revisar el mapa de peligros por erupción volcánica del Ubinas.

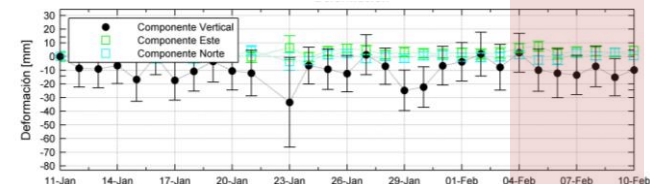
## ALTURA EMISIONES



## EMISIÓN DE SO<sub>2</sub>



## DEFORMACIÓN



## ACTIVIDAD SÍSMICA

