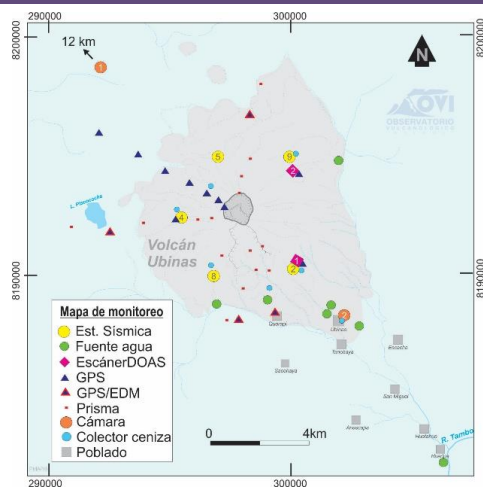


## IMAGEN DE MONITOREO VISUAL EN TIEMPO REAL

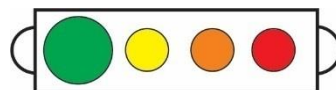
Volcán Ubinas/OVI-INGEMMET 02/03/2019 09:14:20



## RED DE MONITOREO EN TIEMPO REAL



## NIVEL DE ALERTA



VERDE

## CONCLUSIONES

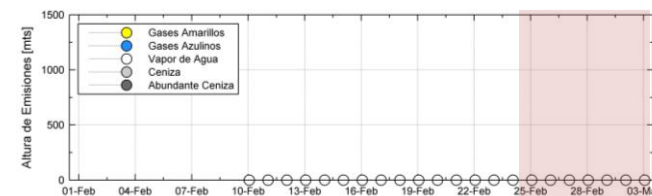
- Cielo parcialmente nublado, que dificultaron la visibilidad.
- Sin transmisión de emisión de SO<sub>2</sub> (problemas técnicos).
- El volcán no presentó cambios estructurales significativos.
- Se registro una explosión freática, el 16 de febrero.
- Hay posibilidad de ocurrencia de lahares.

***En general, el volcán Ubinas, presenta síntomas de actividad en niveles bajos, típicos de un volcán activo.***

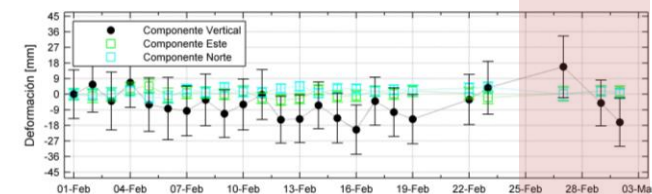
## RECOMENDACIONES

- Informarse permanentemente mediante los reportes emitidos por INGEMMET.
- Implementar acciones de prevención y mitigación ante un incremento de la actividad volcánica.
- Revisar el mapa de peligros por erupción volcánica del Ubinas.

## ALTURA EMISIONES



## DEFORMACIÓN



## ACTIVIDAD SÍSMICA

