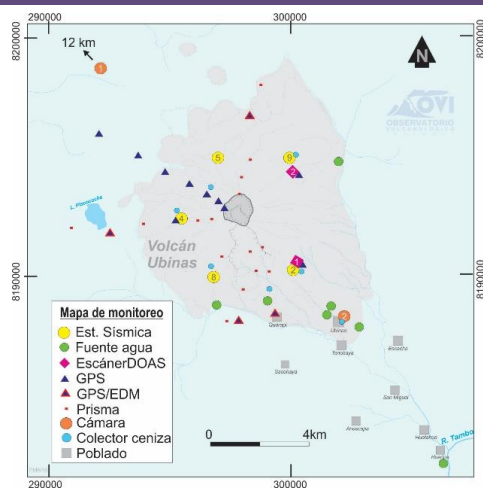


IMAGEN DE MONITOREO VISUAL EN TIEMPO REAL

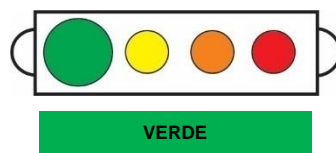
Volcan Ubinas / OVI - INGEMMET Sun 7 Apr 07:23:02 -05 2019



RED DE MONITOREO EN TIEMPO REAL



NIVEL DE ALERTA



CONCLUSIONES

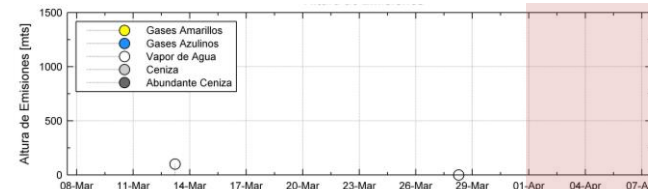
- Las emisiones no se pudieron observar desde las inmediaciones del volcán.
- El flujo del gas volcánico (SO_2) registró el 03 de abril un valor máximo de 330 toneladas/día, valor considerado como moderado.
- El volcán no presentó cambios estructurales significativos.
- Hay posibilidad de ocurrencia de lahares.

En general, el volcán Ubinas, presenta síntomas de actividad en niveles bajos, típicos de un volcán activo.

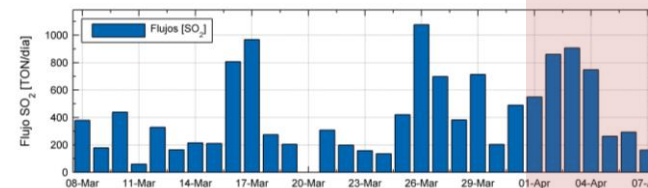
RECOMENDACIONES

- Informarse permanentemente mediante los reportes emitidos por INGEMMET.
- Implementar acciones de prevención y mitigación ante un incremento de la actividad volcánica.
- Revisar el mapa de peligros por erupción volcánica del Ubinas.

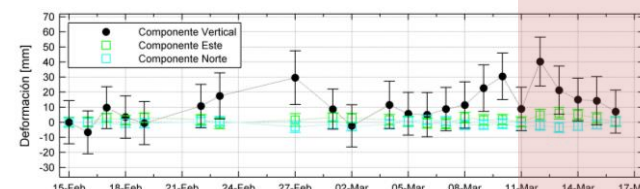
ALTURA EMISIONES



EMISIÓN de SO_2



DEFORMACIÓN



ACTIVIDAD SÍSMICA

