

REPORTE SEMANAL DE LA ACTIVIDAD DEL VOLCÁN UBINAS

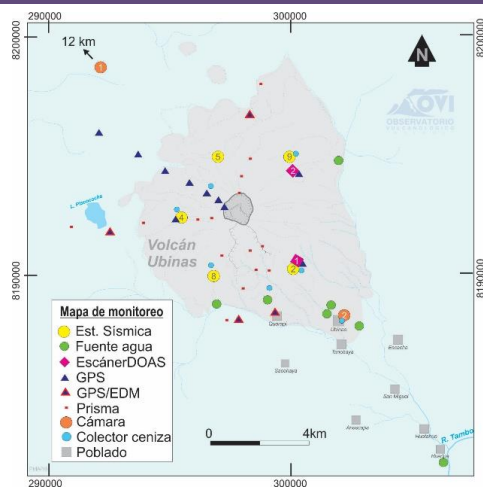
RSUBN-15-2019/DGAR-INGEMMET Semanal: del 08 al 14 de abril del 2019

IMAGEN DE MONITOREO VISUAL EN TIEMPO REAL

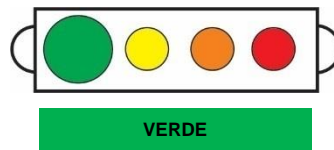
Volcán Ubinas/OVI-INGEMMET 12/04/2019 06:10:35



RED DE MONITOREO EN TIEMPO REAL



NIVEL DE ALERTA



CONCLUSIONES

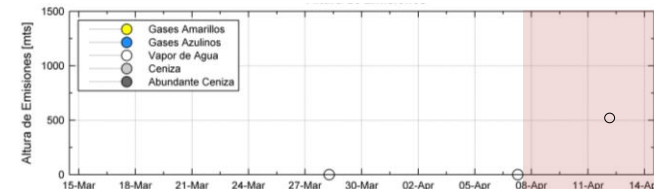
- Se observaron emisiones leves de gases color azulino, los que alcanzaron una altura máxima de 500 metros sobre el cráter con dirección oeste.
- El flujo del gas volcánico (SO₂) registró el 12 de abril un valor máximo de 1650 toneladas/día, valor considerado como grande.
- El volcán no presentó cambios estructurales significativos.
- Hay posibilidad de ocurrencia de lahares.

En general, el volcán Ubinas, presenta síntomas de actividad en niveles bajos, típicos de un volcán activo.

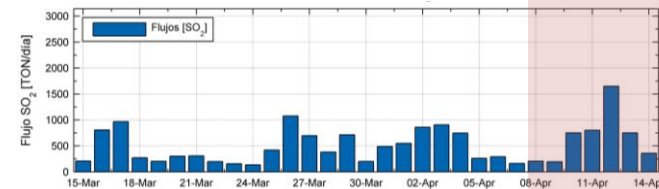
RECOMENDACIONES

- Informarse permanentemente mediante los reportes emitidos por INGEMMET.
- Implementar acciones de prevención y mitigación ante un incremento de la actividad volcánica.
- Revisar el mapa de peligros por erupción volcánica del Ubinas.

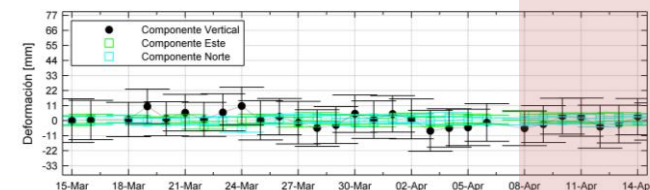
ALTURA EMISIONES



EMISIÓN DE SO₂



DEFORMACIÓN



ACTIVIDAD SÍSMICA

