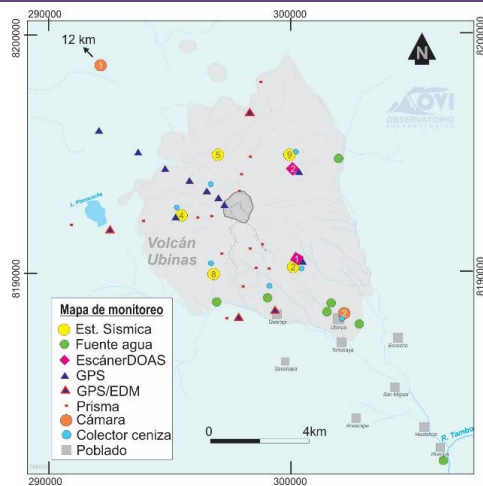


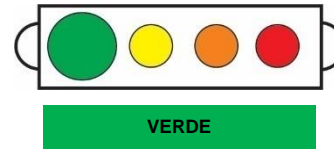
## IMAGEN DE MONITOREO VISUAL EN TIEMPO REAL



## RED DE MONITOREO EN TIEMPO REAL



## NIVEL DE ALERTA



## CONCLUSIONES

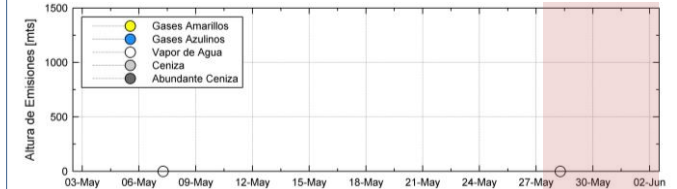
- Las emisiones no se pudieron observar desde las inmediaciones del volcán.
- El flujo del gas volcánico (SO<sub>2</sub>) registró el 30 de mayo un valor máximo de 1300 toneladas/día, valor considerado como moderado.
- El volcán no presentó cambios estructurales significativos.

***En general, el volcán Ubinas, presenta síntomas de actividad en niveles bajos, típicos de un volcán activo.***

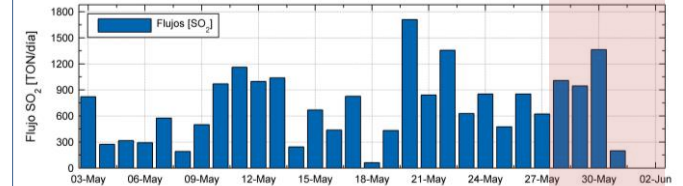
## RECOMENDACIONES

- Informarse permanentemente mediante los reportes emitidos por INGEMMET.
- Implementar acciones de prevención y mitigación ante un incremento de la actividad volcánica.
- Revisar el mapa de peligros por erupción volcánica del Ubinas.

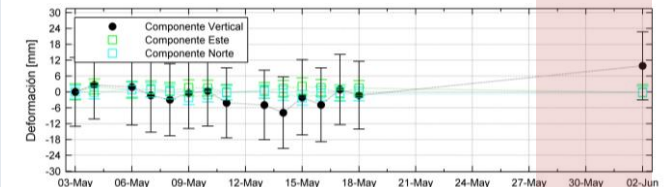
## ALTURA EMISIONES



## EMISIÓN de SO<sub>2</sub>



## DEFORMACIÓN



## ACTIVIDAD SÍSMICA

