

# REPORTE SEMANAL DE LA ACTIVIDAD DEL VOLCÁN UBINAS

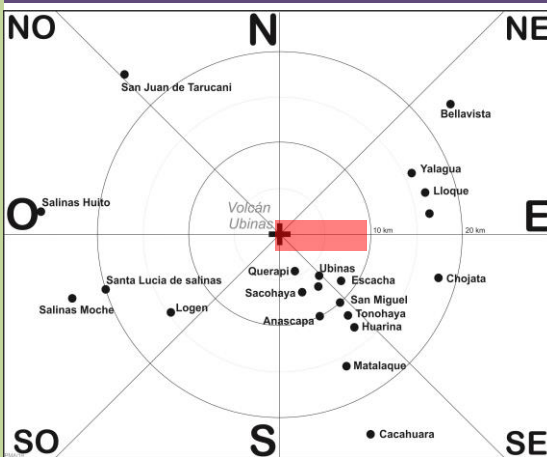
RSUBN-28-2019/DGAR-INGEMMET Semanal: del 08 al 14 de julio del 2019

## IMAGEN DE MONITOREO VISUAL EN TIEMPO REAL

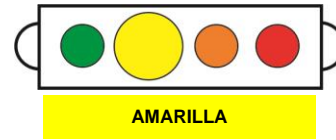
Volcán Ubinas/OVI-INGEMMET 09/07/2019 07:03:35



## DISPERSIÓN DE LAS EMISIONES



## NIVEL DE ALERTA



## CONCLUSIONES

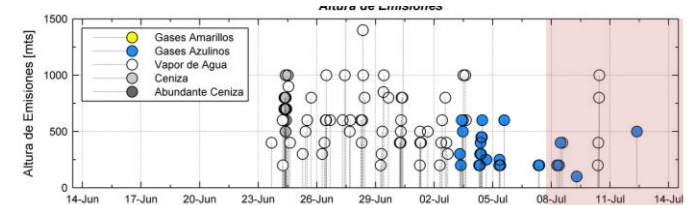
- Se observaron emisiones leves de gases color azulino, los que alcanzaron una altura máxima de 300 metros sobre el cráter y se dispersaron principalmente en dirección este.
- El flujo del gas volcánico (SO<sub>2</sub>) registró el 13 de julio un valor máximo de 2370 toneladas/día, valor considerado como grande.
- El volcán presentó cambios estructurales leves.

***En general, el volcán Ubinas, presenta síntomas de actividad, los que podrían ser actividad precursora de un nuevo proceso eruptivo.***

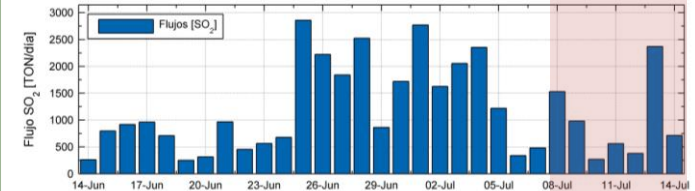
## RECOMENDACIONES

- Informarse permanentemente mediante los reportes emitidos por INGEMMET.
- Implementar acciones de prevención y mitigación ante un incremento de la actividad volcánica.
- Revisar el mapa de peligros por erupción volcánica del Ubinas.

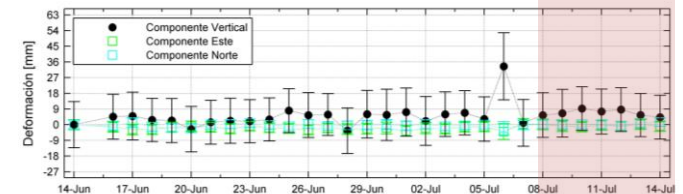
## ALTURA EMISIONES



## EMISIÓN de SO<sub>2</sub>



## DEFORMACIÓN



## ACTIVIDAD SÍSMICA

