

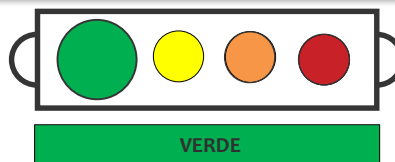
REPORTE SEMANAL DE LA ACTIVIDAD DEL VOLCÁN TICSANI

RSTCS-42-2019/INGEMMET Semana del 14 al 20 de octubre de 2019

IMAGENES DEL MONITOREO VISUAL EN TIEMPO REAL



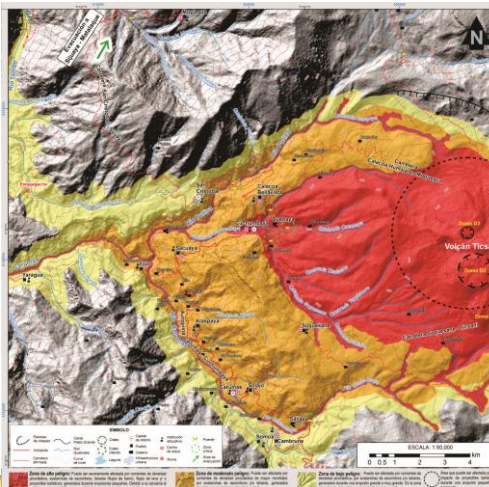
NIVEL DE ALERTA



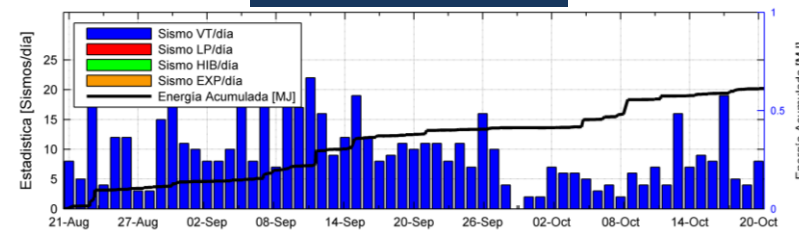
CONCLUSIONES

- Se observaron emisiones que alcanzaron aproximadamente 100 m sobre la base del campo fumarólico.
- No hay cambios estructurales en el volcán.

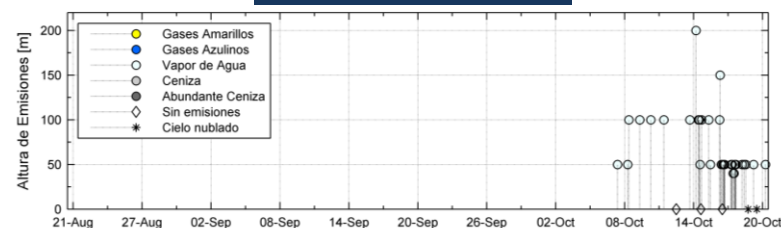
En general, la actividad volcánica mantiene niveles bajos. No se esperan cambios significativos en los siguientes días.



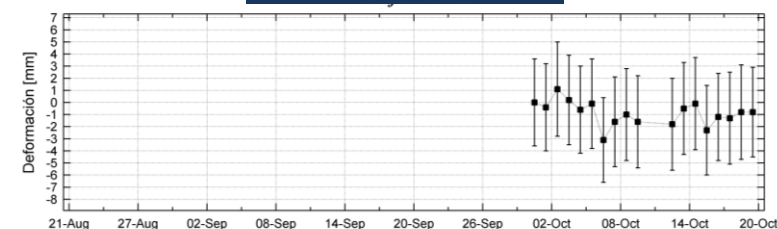
SISMICIDAD VOLCÁNICA



ALTURA EMISIONES



DEFORMACIÓN



RECOMENDACIONES

- Conocer el mapa de peligros volcánicos del volcán Ticsani, publicado por INGEMMET.
- Mantenerse informados de la actividad volcánica, a través de los reportes de INGEMMET.

<Mapa de peligros del volcán Ticsani

[http://ovi.ingemmet.gob.pe/wp-content/uploads/2018/11/mapa_peligro_completo.jpg?lightbox\[autoresize\]=true](http://ovi.ingemmet.gob.pe/wp-content/uploads/2018/11/mapa_peligro_completo.jpg?lightbox[autoresize]=true)