

# REPORTE SEMANAL DE LA ACTIVIDAD DEL VOLCÁN UBINAS

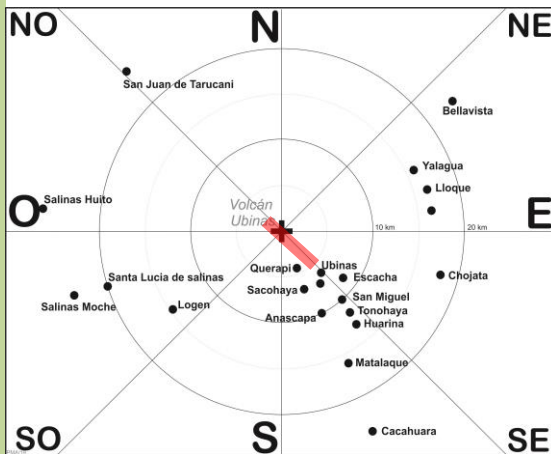
RSUBN-40-2019/DGAR-INGEMMET Semanal: del 30 de septiembre al 6 de octubre del 2019

## IMAGEN DE MONITOREO VISUAL EN TIEMPO REAL

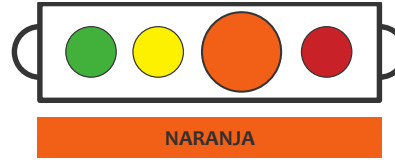
Volcán Ubinas/INGEMMET-OVI 03/10/2019 06:17:53



## DISPERSIÓN DE LAS EMISIONES



## NIVEL DE ALERTA



**NARANJA**

## CONCLUSIONES

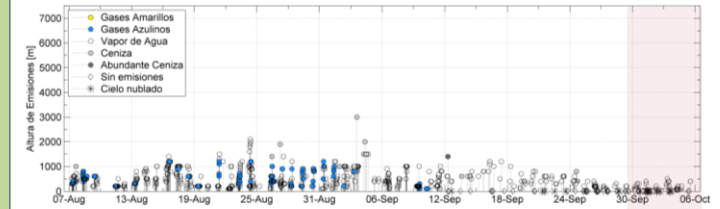
- Se observó muy leve emisiones blancas con altura de aproximadamente 500 metros sobre el cráter, con dirección sureste. No se reportó caída ceniza en el valle de Ubinas.
- El flujo del gas volcánico ( $\text{SO}_2$ ) registró el 1 de octubre, con un valor máximo de 2850 toneladas/día, valor considerado como grande.
- La líneas base UBGW y UBHU, no presenta cambios significativos.
- La actividad sísmica, no presenta cambios significativos.

**En general, el volcán Ubinas, presenta actividad eruptiva muy baja, no se espera cambios significativos en los próximos días.**

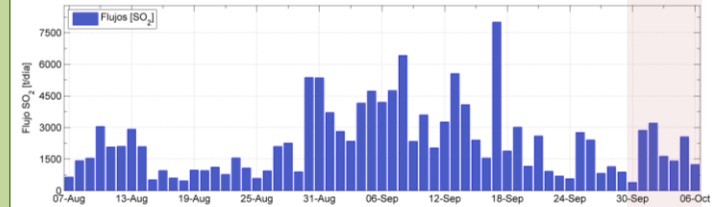
## RECOMENDACIONES

- Informarse permanentemente de la actividad.
- No acercarse en un radio menor a 6 km del cráter.
- No exponerse a la ceniza volcánica. De no poder evitarlo cubrirse la nariz y boca con paños húmedos o mascarilla, limpiarse los ojos y refrescar la garganta con abundante agua pura.
- Seguir las recomendaciones de las autoridades.

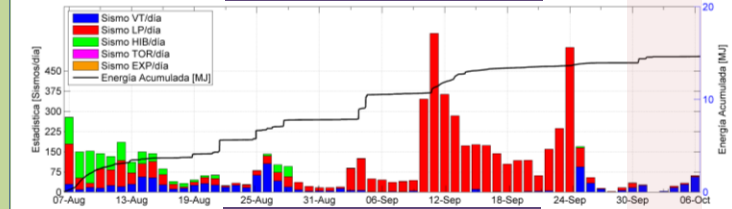
## ALTURA EMISIONES



## EMISIÓN de $\text{SO}_2$



## ACTIVIDAD SÍSMICA



## DEFORMACIÓN

