

# REPORTE SEMANAL DE LA ACTIVIDAD DEL VOLCÁN UBINAS

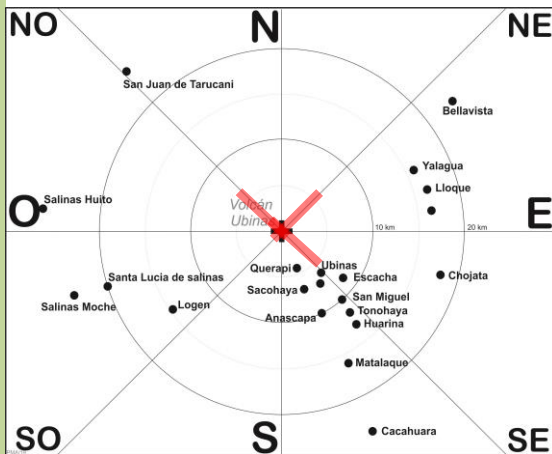
RSUBN-41-2019/DGAR-INGEMMET Semanal: del 7 al 13 de octubre del 2019

## IMAGEN DE MONITOREO VISUAL EN TIEMPO REAL

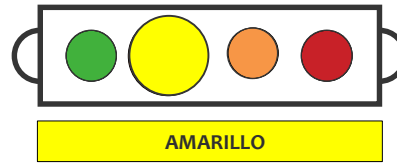
Volcán Ubinas/INGEMMET-OVI 11/10/2019 11:13:08



## DISPERSIÓN DE LAS EMISIONES



## NIVEL DE ALERTA



## CONCLUSIONES

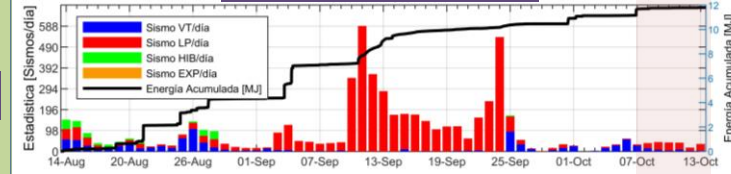
- Se observó emisiones blancas muy leve con altura de aproximadamente 800 metros sobre el cráter, con dirección no este, sureste, suroeste. No se observaron emisiones con ceniza.
- El flujo del gas volcánico ( $\text{SO}_2$ ) registró el 7 de octubre, con un valor máximo de 2700 toneladas/día, valor considerado como grande.
- La líneas base UBGW y UBHU, no presenta cambios significativos.
- La actividad sísmica, no presenta cambios significativos.

**En general, el volcán Ubinas, presenta actividad eruptiva baja, no se espera cambios significativos en los próximos días.**

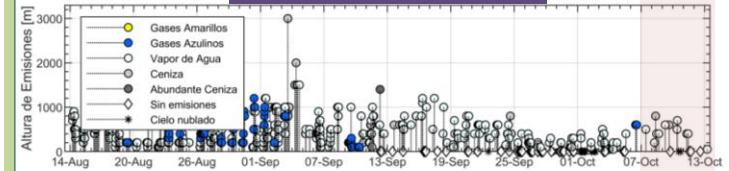
## RECOMENDACIONES

- Cambiar la alerta de actividad volcánica a amarilla.
- Informarse permanentemente de la actividad.
- No acercarse en un radio menor a 6 km del cráter.
- No exponerse a la ceniza volcánica. De no poder evitarlo cubrirse la nariz y boca con paños húmedos o mascarilla, limpiarse los ojos y refrescar la garganta con abundante agua pura.
- Seguir las recomendaciones de las autoridades.

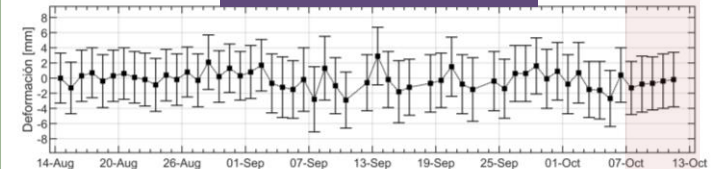
## ACTIVIDAD SÍSMICA



## ALTURA EMISIONES



## DEFORMACIÓN



## EMISIÓN de $\text{SO}_2$

