

REPORTE SEMANAL DE LA ACTIVIDAD DEL VOLCÁN TICSANI

RSTCS-44-2019/INGEMMET Semana del 28 de octubre al 3 de noviembre de 2019

IMAGENES DEL MONITOREO VISUAL EN TIEMPO REAL

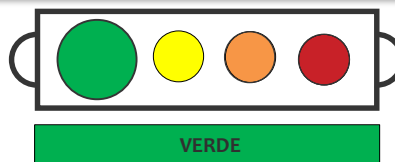
Volcán Ticsani/INGEMMET-OVI 31/10/2019 07:02:42



Volcán Ticsani/INGEMMET-OVI 02/11/2019 06:46:05



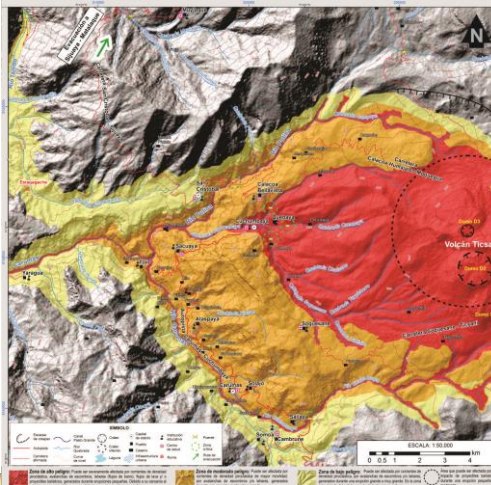
NIVEL DE ALERTA



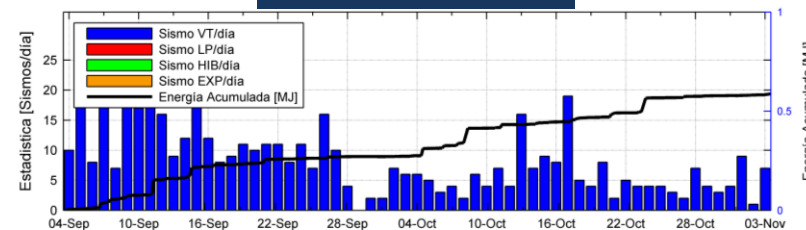
CONCLUSIONES

- Se observaron emisiones que alcanzaron aproximadamente 100 m sobre la base del campo fumarólico.
- No hay cambios estructurales significativos en el volcán.

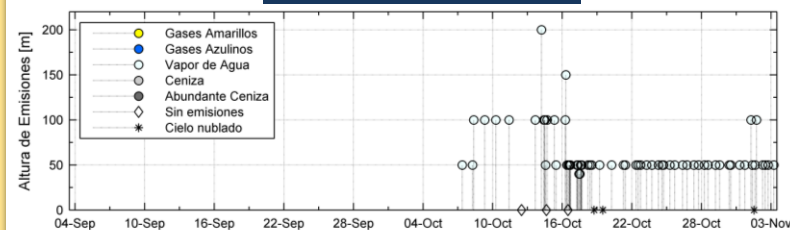
En general, la actividad volcánica mantiene niveles muy bajos. No se esperan cambios significativos en los siguientes días.



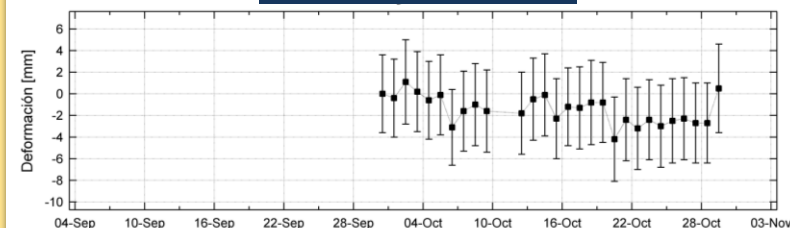
SISMICIDAD VOLCÁNICA



ALTURA EMISIONES



DEFORMACIÓN



RECOMENDACIONES

- Conocer el mapa de peligros volcánicos del volcán Ticsani, publicado por INGEMMET.
- Mantenerse informados de la actividad volcánica, a través de los reportes de INGEMMET.

<Mapa de peligros del volcán Ticsani

[http://ovi.ingemmet.gob.pe/wp-content/uploads/2018/11/mapa_peligro_completo.jpg?lightbox\[autoresize\]=true](http://ovi.ingemmet.gob.pe/wp-content/uploads/2018/11/mapa_peligro_completo.jpg?lightbox[autoresize]=true)