



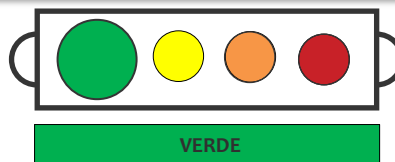
# REPORTE SEMANAL DE LA ACTIVIDAD DEL VOLCÁN TICSANI

RSTCS-46-2019/INGEMMET Semana del 11 al 17 de noviembre de 2019

## IMAGENES DEL MONITOREO VISUAL EN TIEMPO REAL



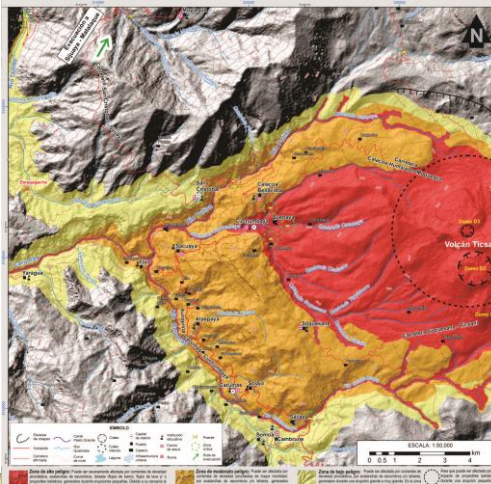
## NIVEL DE ALERTA



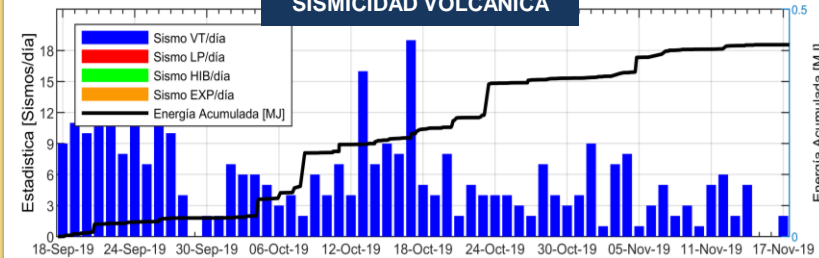
## CONCLUSIONES

- Se observaron emisiones que alcanzaron algunos cientos de metros sobre la base del campo fumarólico.
- No hay cambios estructurales significativos en el volcán.

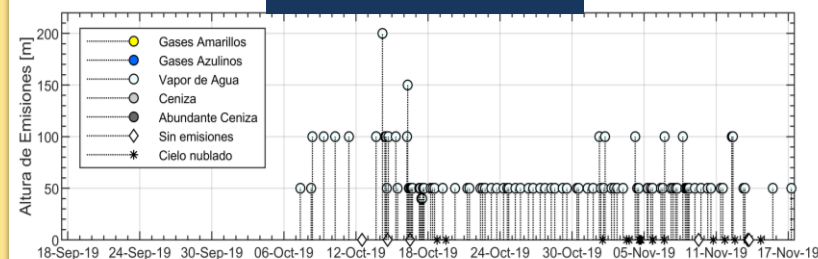
**La actividad volcánica mantiene niveles muy bajos. No se esperan cambios significativos en los siguientes días.**



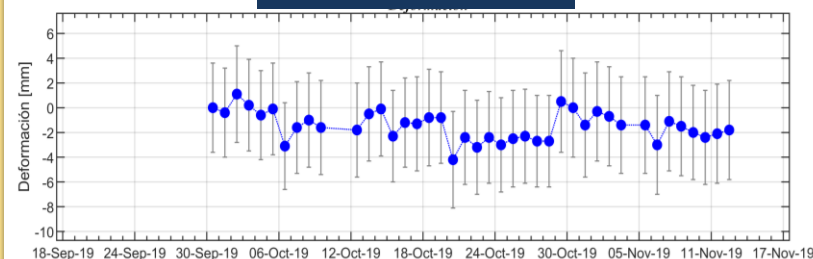
## SISMICIDAD VOLCÁNICA



## ALTURA EMISIONES



## DEFORMACIÓN



## RECOMENDACIONES

- Conocer el mapa de peligros volcánicos del volcán Ticsani, publicado por INGEMMET.
- Mantenerse informados sobre la situación del volcán.

[http://ovi.ingemmet.gob.pe/wp-content/uploads/2018/11/mapa\\_peligro\\_completo.jpg?lightbox\[autoresize\]=true](http://ovi.ingemmet.gob.pe/wp-content/uploads/2018/11/mapa_peligro_completo.jpg?lightbox[autoresize]=true)