



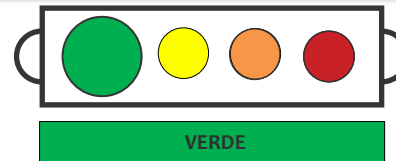
REPORTE SEMANAL DE LA ACTIVIDAD DEL VOLCÁN TICSANI

RSTCS-47-2019/INGEMMET Semana del 18 al 24 de noviembre de 2019

IMAGENES DEL MONITOREO VISUAL EN TIEMPO REAL



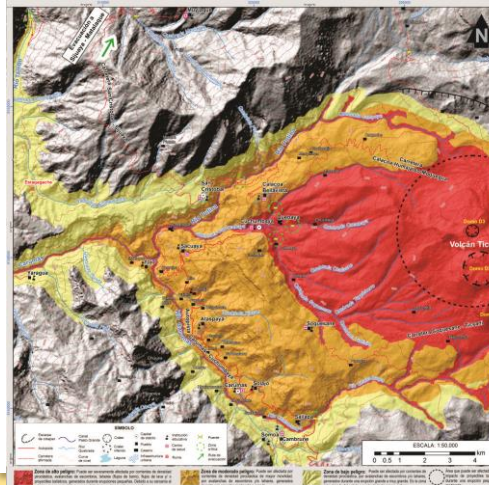
NIVEL DE ALERTA



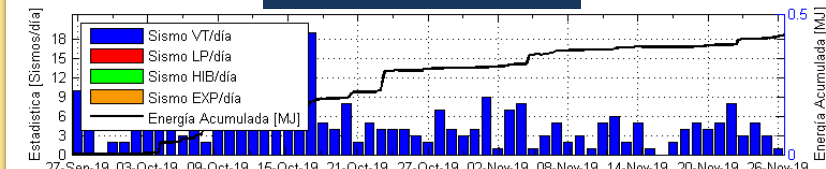
CONCLUSIONES

- Se observaron emisiones que alcanzaron algunos cientos de metros sobre la base del campo fumarólico.
- No hay cambios estructurales significativos en el volcán.

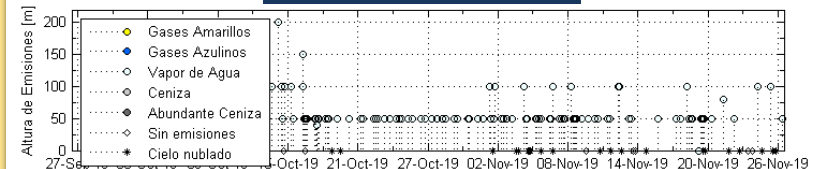
La actividad volcánica mantiene niveles muy bajos. No se esperan cambios significativos en los siguientes días.



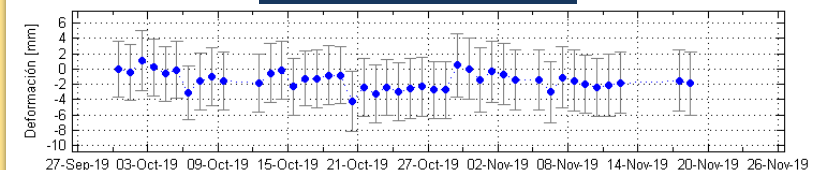
SISMICIDAD VOLCÁNICA



ALTA EMISIONES



DEFORMACIÓN



RECOMENDACIONES

- Conocer el mapa de peligros volcánicos del volcán Ticsani, publicado por INGEMMET.
- Mantenerse informados sobre la situación del volcán.

[http://ovi.ingemmet.gob.pe/wp-content/uploads/2018/11/mapa_peligro_completo.jpg?lightbox\[autoresize\]=true](http://ovi.ingemmet.gob.pe/wp-content/uploads/2018/11/mapa_peligro_completo.jpg?lightbox[autoresize]=true)