

REPORTE SEMANAL DE LA ACTIVIDAD DEL VOLCÁN UBINAS

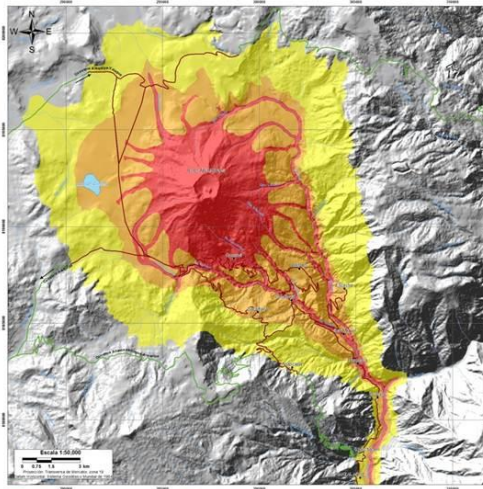
RSUBN-47-2019/DGAR-INGEMMET Semanal: del 18 al 24 de noviembre del 2019

IMAGEN DE MONITOREO VISUAL EN TIEMPO REAL

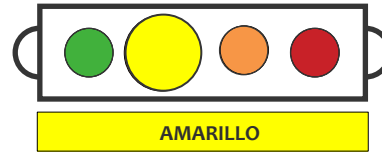
Volcán Ubinas/INGEMMET-OVI 20/11/2019 15:51:23



MAPA DE PELIGROS



NIVEL DE ALERTA



CONCLUSIONES

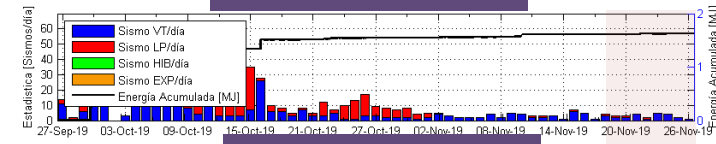
- Se observó emisiones blancas y azulinas muy leves con alturas de aproximadamente 200 a 800 metros sobre el cráter, con dirección predominante al SO y NO. No se observaron emisiones con ceniza.
- El mayor flujo del gas volcánico (SO_2) se registró el 22 de noviembre, con 536 Tn/día, valor considerado como bajo.
- Las mediciones de deformación del edificio volcánico realizadas con GPS robotizados, no presenta cambios significativos.
- La actividad micro-sísmica, no presenta cambios significativos.

El volcán Ubinas, presenta actividad eruptiva baja. No se esperan cambios significativos en los próximos días.

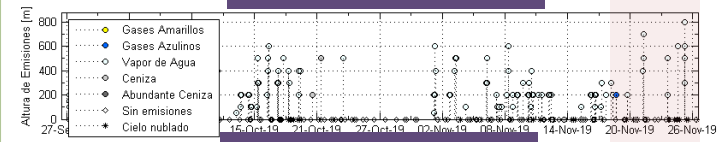
RECOMENDACIONES

- Mantener la alerta de actividad volcánica en color amarillo.
- Informarse permanentemente de la situación del volcán.
- No acercarse en un radio menor a 4 km del cráter.
- No exponerse a la ceniza volcánica. De no poder evitarlo cubrirse la nariz y boca con paños húmedos o mascarilla, limpiarse los ojos y refrescar la garganta con abundante agua pura.
- Seguir las recomendaciones de las autoridades.

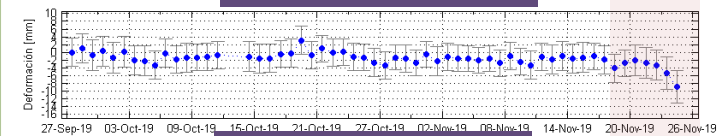
ACTIVIDAD SÍSMICA



ALTURA EMISIONES



DEFORMACIÓN



EMISIÓN de SO_2

