


REPORTE SEMANAL DE LA ACTIVIDAD DEL VOLCÁN UBINAS

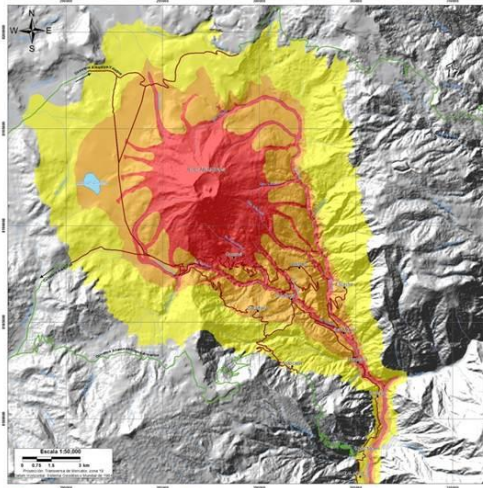
RSUBN-49-2019/DGAR-INGEMMET Semanal: del 2 al 8 de diciembre del 2019

IMAGEN DE MONITOREO VISUAL EN TIEMPO REAL

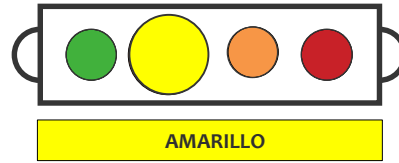
Volcán Ubinas-UPUK/INGEMMET-OVI 07/12/2019 05:28:28



MAPA DE PELIGROS



NIVEL DE ALERTA



CONCLUSIONES

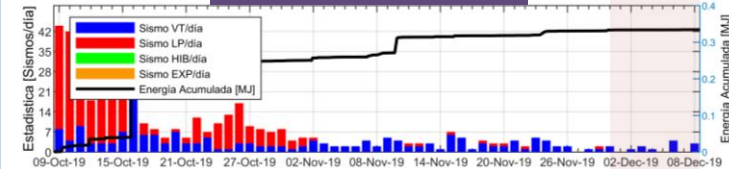
- Se observó emisiones blancas muy leves con altura de aproximadamente 500 metros sobre el cráter, con dirección noroeste. No se observaron emisiones con ceniza.
- El flujo del gas volcánico (SO_2) registró el 2 de diciembre, con un valor máximo de 1200 toneladas/día, valor considerado como grande.
- La líneas base UBGW y UBHU, no presenta cambios significativos.
- La actividad sísmica, no presenta cambios significativos.

En general, el volcán Ubinas, presenta actividad eruptiva baja, no se espera cambios significativos en los próximos días.

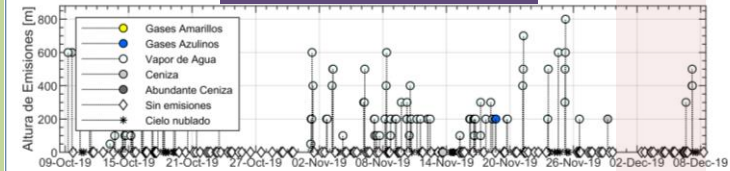
RECOMENDACIONES

- Cambiar la alerta de actividad volcánica a amarilla.
- Informarse permanentemente de la actividad.
- No acercarse en un radio menor a 6 km del cráter.
- No exponerse a la ceniza volcánica. De no poder evitarlo cubrirse la nariz y boca con paños húmedos o mascarilla, limpiarse los ojos y refrescar la garganta con abundante agua pura.
- Seguir las recomendaciones de las autoridades.

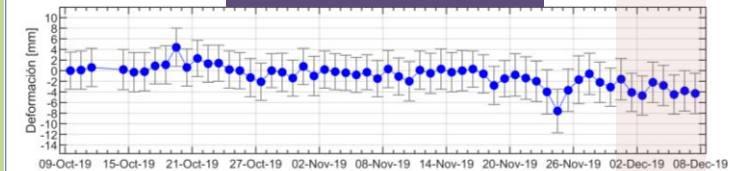
ACTIVIDAD SÍSMICA



ALTURA EMISIONES



DEFORMACIÓN



EMISIÓN de SO_2

