

REPORTE SEMANAL DE LA ACTIVIDAD DEL VOLCÁN UBINAS

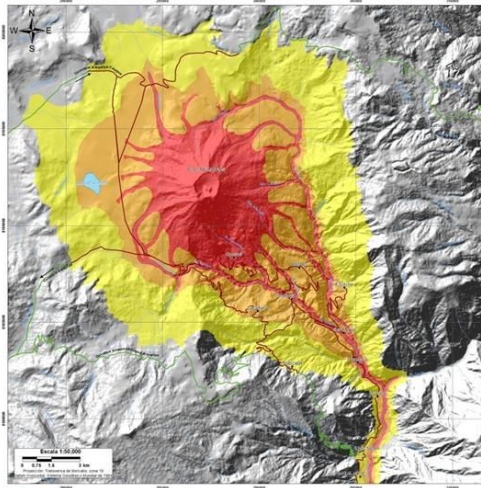
RSUBN-48-2019/DGAR-INGEMMET Semanal: del 25 de noviembre al 01 de diciembre del 2019

IMAGEN DE MONITOREO VISUAL EN TIEMPO REAL

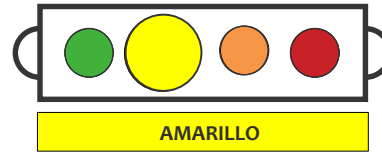
Volcán Ubinas/INGEMMET-OVI 29/11/2019 05:45:35



MAPA DE PELIGROS



NIVEL DE ALERTA



CONCLUSIONES

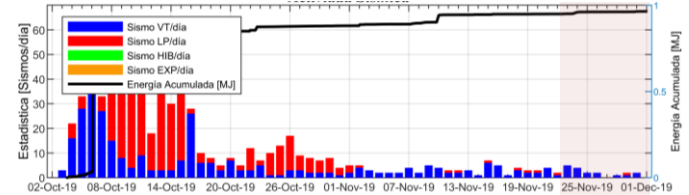
- Se observó leves emisiones de aerosoles con altura de aproximadamente 800 m sobre el cráter, con dirección preferencial Noreste, no se reportó caída ceniza en el valle de Ubinas.
- El mayor flujo del gas volcánico (SO₂) se registró el 29 de noviembre, con 784 Tn/día, valor considerado como bajo.
- La deformación volcánica, durante la última semana, ha registrado deflación asociada a la despresurización causada por la liberación de un volumen de gases y/o cenizas.
- La actividad micro-sísmica, no presenta cambios significativos.

El volcán Ubinas, presenta actividad eruptiva baja. No se esperan cambios significativos en los próximos días.

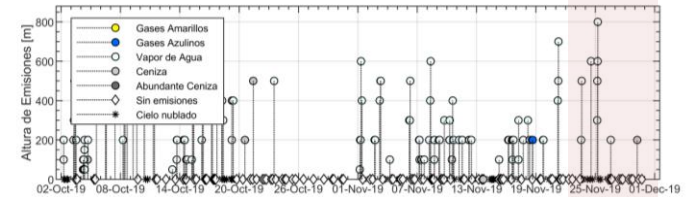
RECOMENDACIONES

- Mantener la alerta de actividad volcánica en color amarillo.
- Informarse permanentemente de la situación del volcán.
- No acercarse en un radio menor a 4 km del cráter.
- No exponerse a la ceniza volcánica. De no poder evitarlo cubrirse la nariz y boca con paños húmedos o mascarilla, limpiarse los ojos y refrescar la garganta con abundante agua pura.
- Seguir las recomendaciones de las autoridades.

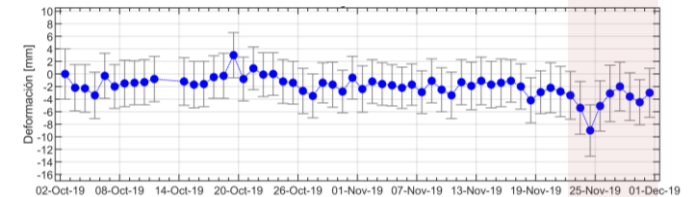
ACTIVIDAD SÍSMICA



ALTURA EMISIONES



DEFORMACIÓN



EMISIÓN de SO₂

