

REPORTE SEMANAL DE LA ACTIVIDAD DEL VOLCÁN MISTI

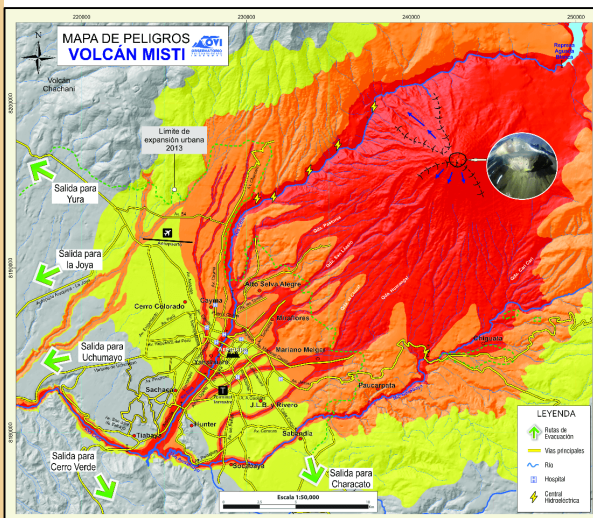
RSMST-08-2020/DGAR-INGEMMET Semanal: del 17 hasta al 23 de febrero del 2020

IMAGEN DE MONITOREO VISUAL EN TIEMPO REAL

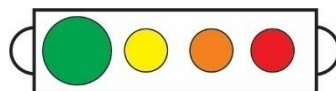


Imagen de monitoreo visual en tiempo real

MAPA DE PELIGROS DEL MISTI



NIVEL DE ALERTA



VERDE

CONCLUSIONES

- Volcán cubierto de nubes, no se observaron emisiones.
- No se registraron cambios estructurales significativos.

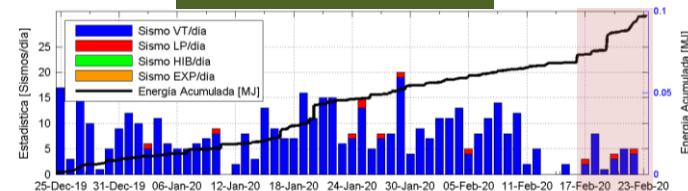
La actividad del volcán Misti se mantiene en niveles bajos. Sin embargo, existe alta probabilidad de ocurrencia de lahares.

RECOMENDACIONES

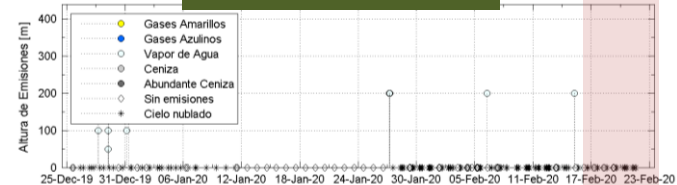
- Mantener la alerta de actividad volcánica en verde.
- Informarse permanentemente mediante los reportes de monitoreo volcánico.
- Implementar acciones de prevención y mitigación ante un incremento de la actividad volcánica.
- Revisar el mapa de peligros por erupción volcánica del Misti.

PARÁMETROS DE MONITOREO

SISMICIDAD VOLCÁNICA



ALTURA EMISIONES



DEFORMACIÓN

