
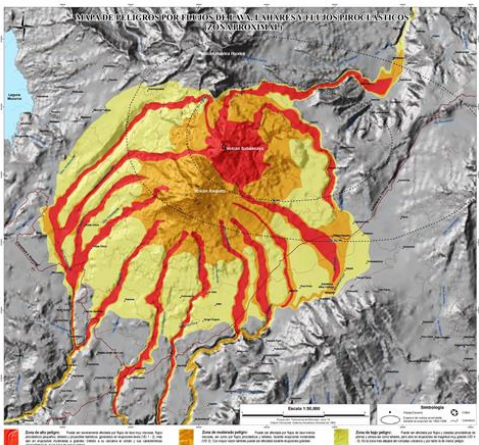


IMAGEN DE MONITOREO


Volcán Sabancaya/OVI-INGEMMET 29/01/2020 06:48:33



MAPA DE PELIGROS DEL SABANCAYA



NIVEL DE ALERTA



CONCLUSIONES

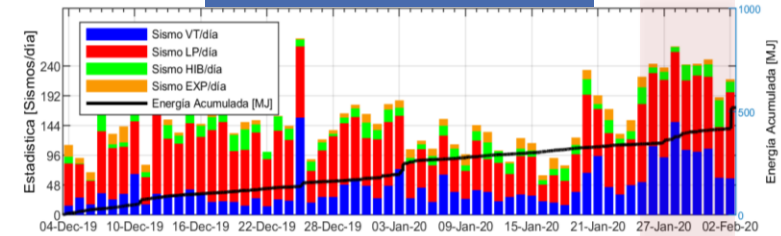
- Se registró un promedio de 4 explosiones/día. Sismicidad asociada al fracturamiento interno con 2 fuentes (~6 y 16 km al norte y noreste del cráter respectivamente).
- Las columnas eruptivas de gases y cenizas alcanzaron los 2000 m sobre el cráter. La dispersión de este material se produjo en un radio aproximado de 30 km, en dirección: sureste principalmente.
- La deformación en el volcán evidencia un periodo de deflación asociada a una fuente profunda (11 – 15 km) y leve inflación superficial.
- El flujo del gas volcánico (SO₂), registró el 28 de enero, un valor máximo de 8200 toneladas/día, valor considerado como grande.

La actividad eruptiva se mantiene con destrucción parcial del domo, emisiones de ceniza y explosiones moderadas.

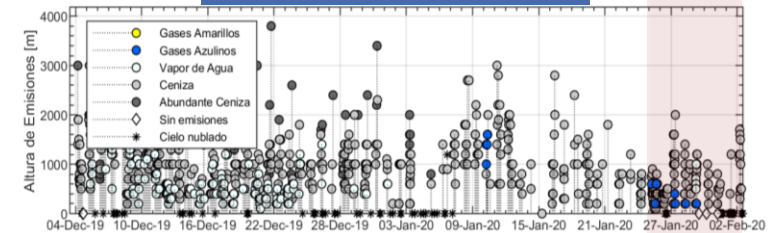
RECOMENDACIONES

- Mantener el nivel de alerta de actividad en Naranja.
- Informarse permanentemente de la situación del volcán.
- No acercarse a un radio menor de 12 km del cráter.
- En caso de caída de ceniza, cubrirse la nariz y boca con paños húmedos o mascarillas.
- Limpiarse los ojos y refrescarse la garganta con abundante agua pura.
- Mantener cerradas las puertas y ventanas de las viviendas.
- Implementar acciones de prevención y mitigación ante un incremento de la actividad volcánica.

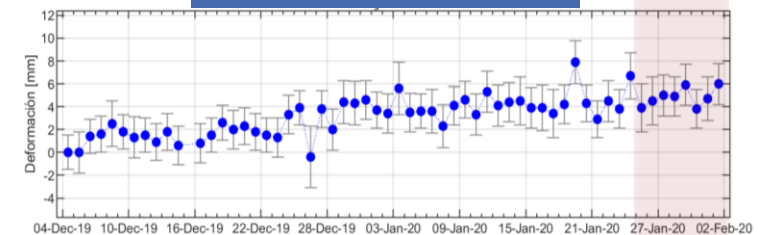
ACTIVIDAD SÍSMICA



ALTURA EMISIONES



DEFORMACIÓN



EMISIÓN DE SO₂

