

REPORTE SEMANAL DE LA ACTIVIDAD DEL VOLCÁN UBINAS

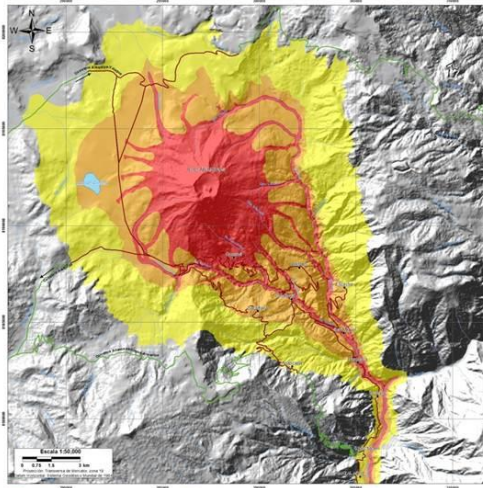
RSUBN-52-2019/DGAR-INGEMMET Semanal: del 23 al 29 de diciembre del 2019

IMAGEN DE MONITOREO VISUAL EN TIEMPO REAL

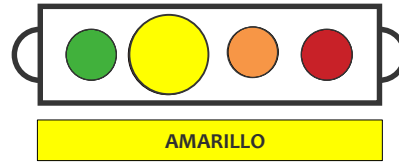
Volcán Ubinas-UPUK/INGEMMET-OVI 24/12/2019 06:45:42



MAPA DE PELIGROS



NIVEL DE ALERTA



CONCLUSIONES

- Se observó emisiones color blanco, que alcanzaron los 600 metros sobre el cráter, las que tomaron dirección noroeste.
- El gas volcánico (SO_2) registró el 24 de diciembre, con un valor máximo de 1200 toneladas/día, valor considerado como grande.
- La líneas base UBGW y UBHU, presenta una despresurización.
- La actividad sísmica, no presenta cambios significativos.

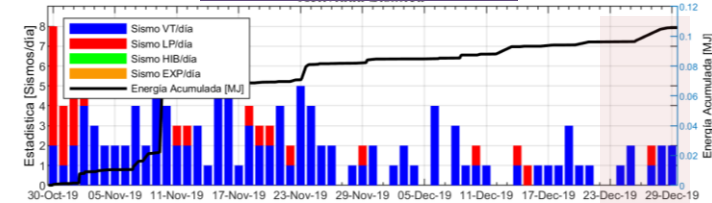
En general, el volcán Ubinas, presenta actividad eruptiva baja, no se espera cambios significativos en los próximos días.

Alta probabilidad de ocurrencia de lahares

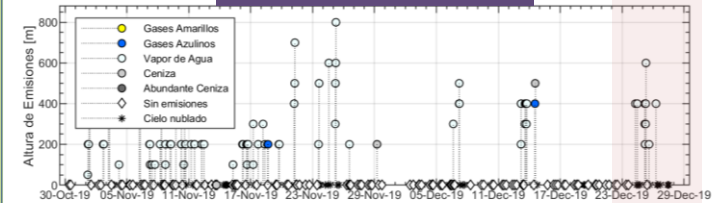
RECOMENDACIONES

- Mantener el nivel de alerta de actividad en amarillo.
- Informarse permanentemente de la actividad.
- No acercarse en un radio menor a 6 km del cráter.
- No exponerse a la ceniza volcánica. De no poder evitarlo cubrirse la nariz y boca con paños húmedos o mascarilla, limpiarse los ojos y refrescar la garganta con abundante agua pura.
- Seguir las recomendaciones de las autoridades.

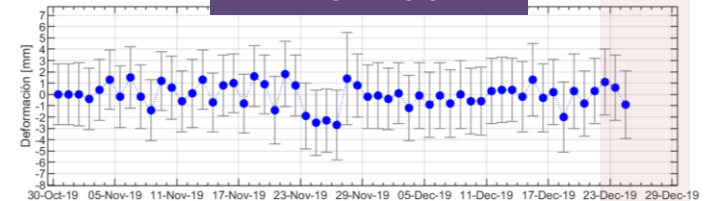
ACTIVIDAD SÍSMICA



ALTURA EMISIONES



DEFORMACIÓN



EMISIÓN de SO_2

