

REPORTE SEMANAL DE LA ACTIVIDAD DEL VOLCÁN UBINAS

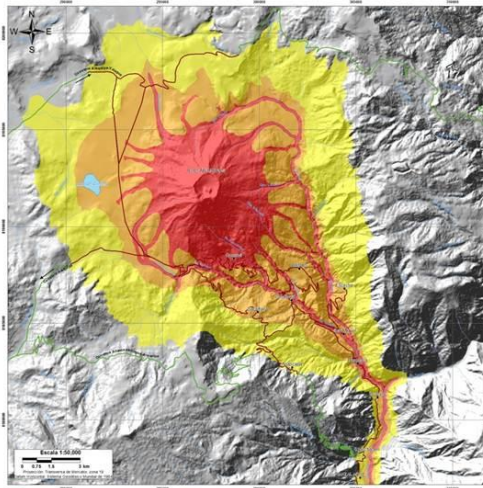
RSUBN-01-2020/DGAR-INGEMMET Semanal: del 30 de diciembre del 2019 al 05 de enero del 2020

IMAGEN DE MONITOREO VISUAL EN TIEMPO REAL

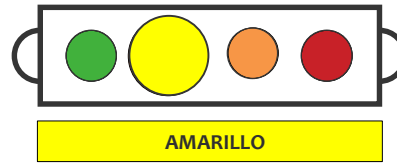
Volcán Ubinas-UPUK/INGEMMET-OVI 01/01/2020 05:47:28



MAPA DE PELIGROS



NIVEL DE ALERTA



CONCLUSIONES

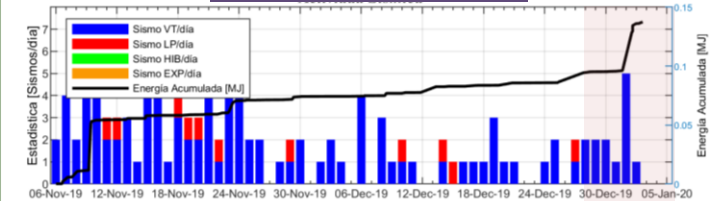
- Se registraron 2 lahares, en la quebrada Volcanmayo el 4 de enero a las 4:20 y 5:24 Hora local.
- Se observó emisiones color blanco, que alcanzaron los 800 metros sobre el cráter, las que tomaron dirección oeste noroeste.
- El gas volcánico (SO_2) registró el 5 de enero, con un valor máximo de 800 toneladas/día, valor considerado como moderado.
- La líneas base UBGW y UBHU, presenta cambios significativos.
- La actividad sísmica, no presenta cambios significativos.

En general, el volcán Ubinas, presenta actividad eruptiva baja, no se espera cambios significativos en los próximos días. Alta probabilidad de ocurrencia de lahares

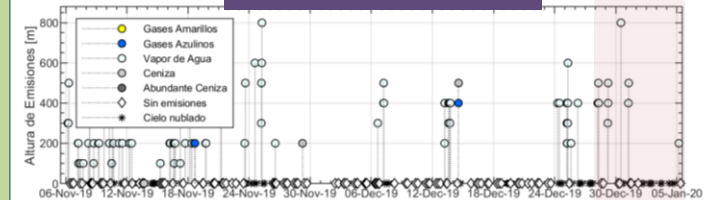
RECOMENDACIONES

- Mantener el nivel de alerta de actividad en amarillo.
- Informarse permanentemente de la actividad.
- No acercarse en un radio menor a 6 km del cráter.
- No exponerse a la ceniza volcánica. De no poder evitarlo cubrirse la nariz y boca con paños húmedos o mascarilla, limpiarse los ojos y refrescar la garganta con abundante agua pura.
- Seguir las recomendaciones de las autoridades.

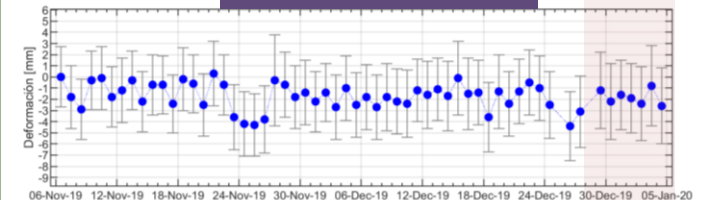
ACTIVIDAD SÍSMICA



ALTURA EMISIONES



DEFORMACIÓN



EMISIÓN de SO_2

