

REPORTE SEMANAL DE LA ACTIVIDAD DEL VOLCÁN UBINAS

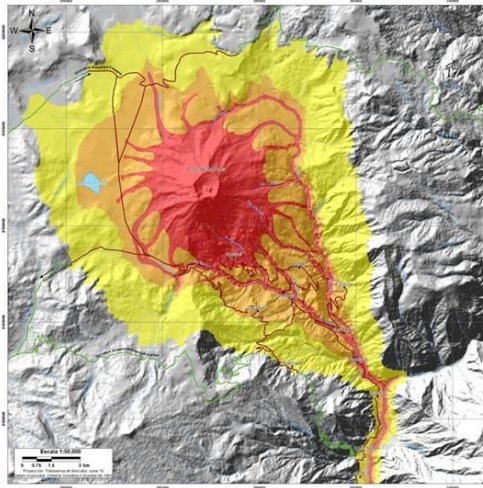
RSUBN-03-2020/DGAR-INGEMMET Semanal: del 13 al 19 de enero del 2020

IMAGEN DE MONITOREO VISUAL EN TIEMPO REAL

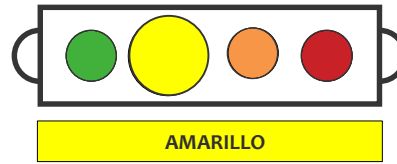
Volcán Ubinas-UPUR/INGEMMET-OVI 14/01/2020 05:24:25



MAPA DE PELIGROS



NIVEL DE ALERTA



AMARILLO

CONCLUSIONES

- Se observó emisiones de 600 metros sobre el cráter del volcán con dirección sureste.
- El gas volcánico (SO_2) registró el 13 de enero, con un valor máximo de 700 toneladas/día, valor considerado como moderado.
- La deformación, no presenta cambios significativos.
- La actividad sísmica, no presenta cambios significativos.

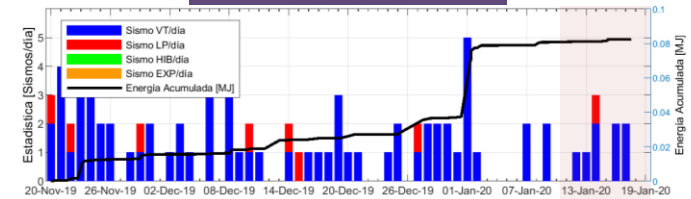
En general, el volcán Ubinas, presenta actividad eruptiva baja, no se espera cambios significativos en los próximos días.

Alta probabilidad de ocurrencia de lahares

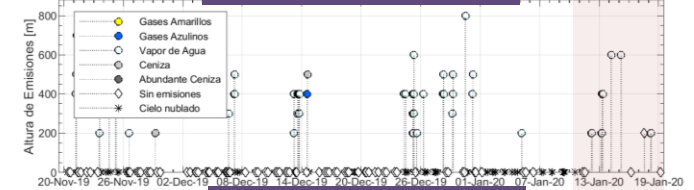
RECOMENDACIONES

- Mantener el nivel de alerta de actividad en amarillo.
- Informarse permanentemente de la actividad.
- No acercarse en un radio menor a 6 km del cráter.
- No exponerse a la ceniza volcánica. De no poder evitarlo cubrirse la nariz y boca con paños húmedos o mascarilla, limpiarse los ojos y refrescar la garganta con abundante agua pura.
- Seguir las recomendaciones de las autoridades.

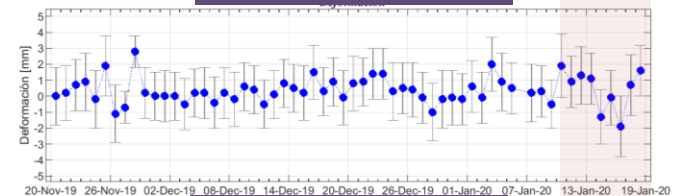
ACTIVIDAD SÍSMICA



ALTURA EMISIONES



DEFORMACIÓN



EMISIÓN de SO_2

