

REPORTE SEMANAL DE LA ACTIVIDAD DEL VOLCÁN UBINAS

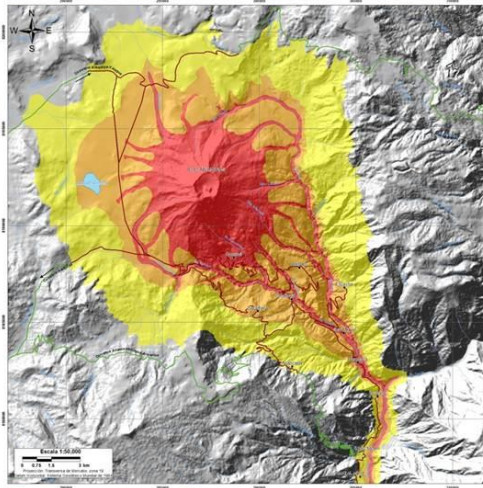
RSUBN-04-2020/DGAR-INGEMMET Semanal: del 20 al 26 de enero del 2020

IMAGEN DE MONITOREO VISUAL EN TIEMPO REAL

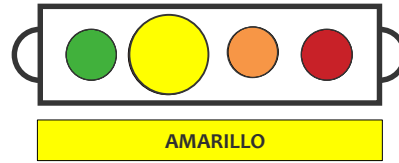
Volcán Ubinas-UPUK/INGEMMET-OVI 22/01/2020 06:37:17



MAPA DE PELIGROS



NIVEL DE ALERTA



CONCLUSIONES

- Se observó emisiones de 200 metros sobre el cráter del volcán con dirección noroeste.
- El gas volcánico (SO_2) registró el 25 de enero, con un valor máximo de 1400 toneladas/día, valor considerado como moderado.
- La deformación, no presenta cambios significativos.
- La actividad sísmica, no presenta cambios significativos.

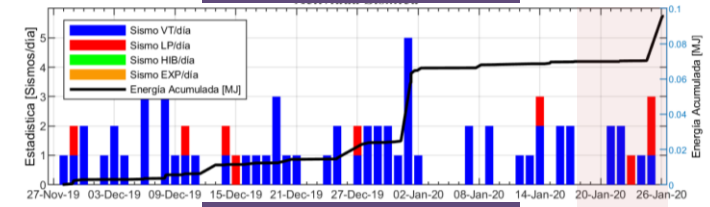
En general, el volcán Ubinas, presenta actividad eruptiva baja, no se espera cambios significativos en los próximos días.

Alta probabilidad de ocurrencia de lahares

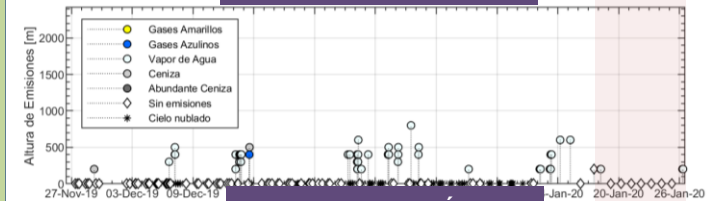
RECOMENDACIONES

- Mantener el nivel de alerta de actividad en amarillo.
- Informarse permanentemente de la actividad.
- No acercarse en un radio menor a 6 km del cráter.
- No exponerse a la ceniza volcánica. De no poder evitarlo cubrirse la nariz y boca con paños húmedos o mascarilla, limpiarse los ojos y refrescar la garganta con abundante agua pura.
- Seguir las recomendaciones de las autoridades.

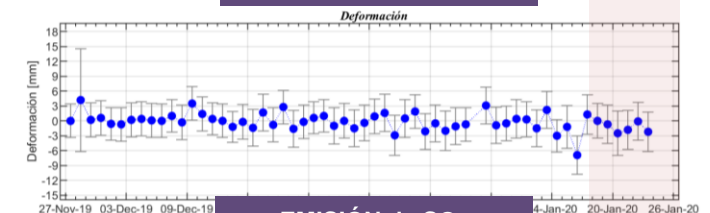
ACTIVIDAD SÍSMICA



ALTURA EMISIONES



DEFORMACIÓN



EMISIÓN de SO_2

