

REPORTE SEMANAL DE LA ACTIVIDAD DEL VOLCÁN UBINAS

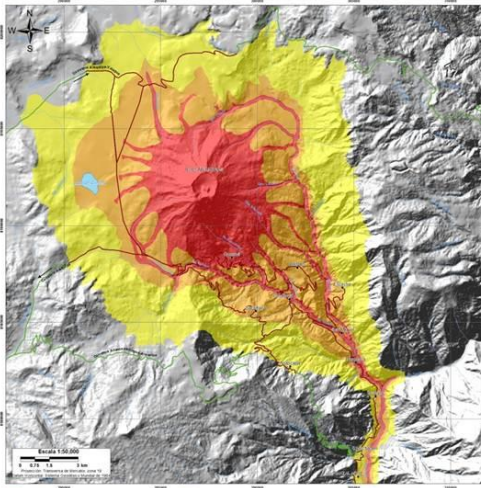
RSUBN-08-2020/DGAR-INGEMMET Semanal: del 17 al 23 de febrero del 2020

IMAGEN DE MONITOREO VISUAL EN TIEMPO REAL

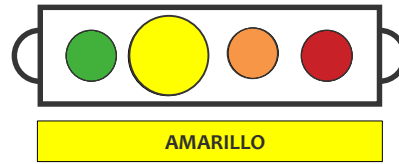
Volcán Ubinas-UPUK/INGEMMET-OVI 18/02/2020 06:17:00



MAPA DE PELIGROS



NIVEL DE ALERTA



CONCLUSIONES

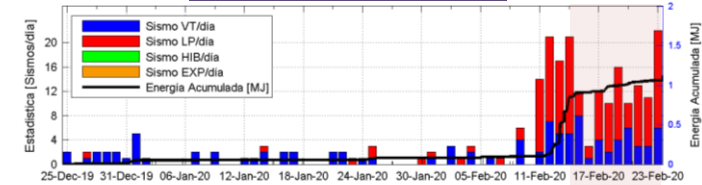
- Cielo parcialmente nublado con emisiones blancas de 200 metros sobre el cráter del volcán con dirección noreste.
- El gas volcánico (SO_2) registró el 17 de febrero, con un valor máximo de 590 toneladas/día, valor considerado como moderado.
- La actividad sísmica, no presenta cambios significativos.

La actividad del volcán Ubinas se mantiene en niveles bajos con emisiones de vapor de agua debido a lluvias. Alta probabilidad de ocurrencia de lahares.

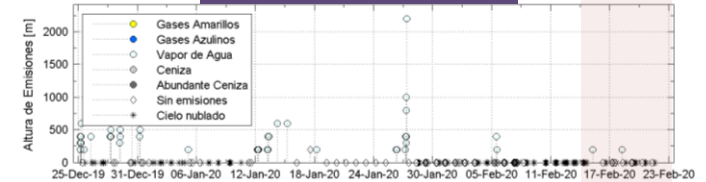
RECOMENDACIONES

- Mantener el nivel de alerta de actividad en amarillo.
- Informarse permanentemente de la actividad.
- No acercarse en un radio menor a 6 km del cráter.
- No exponerse a la ceniza volcánica. De no poder evitarlo cubrirse la nariz y boca con paños húmedos o mascarilla, limpiarse los ojos y refrescar la garganta con abundante agua pura.
- Seguir las recomendaciones de las autoridades.

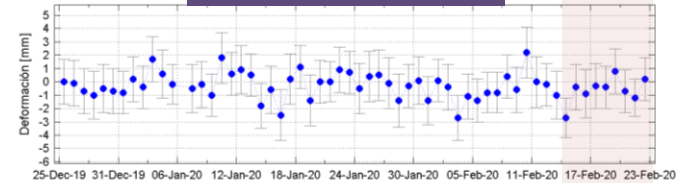
ACTIVIDAD SÍSMICA



ALTURA EMISIONES



DEFORMACIÓN



EMISIÓN de SO_2

