

# REPORTE SEMANAL DE LA ACTIVIDAD DEL VOLCÁN MISTI

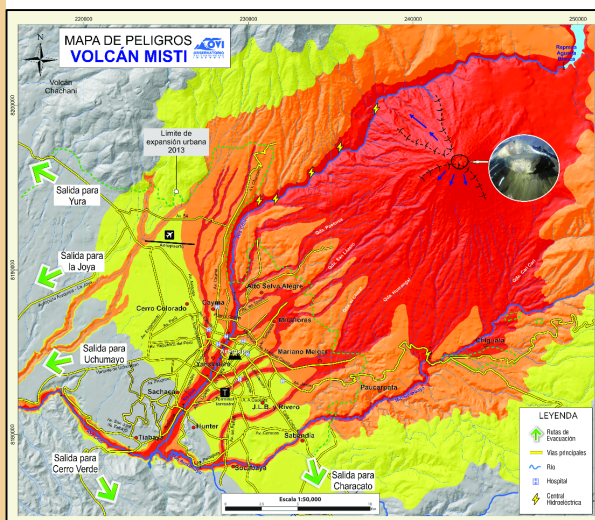
RSMST-09-2020/DGAR-INGEMMET Semanal: del 24 de febrero al 1 de marzo del 2020

## IMAGEN DE MONITOREO VISUAL EN TIEMPO REAL

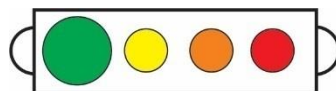


Imagen de monitoreo visual en tiempo real

## MAPA DE PELIGROS DEL MISTI



## NIVEL DE ALERTA



VERDE

## CONCLUSIONES

- Volcán cubierto de nubes, no se observaron emisiones.
- No se registraron cambios estructurales significativos.

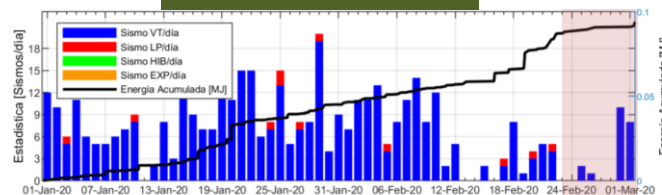
**La actividad del volcán Misti se mantiene en niveles bajos. Sin embargo, existe alta probabilidad de ocurrencia de lahares.**

## RECOMENDACIONES

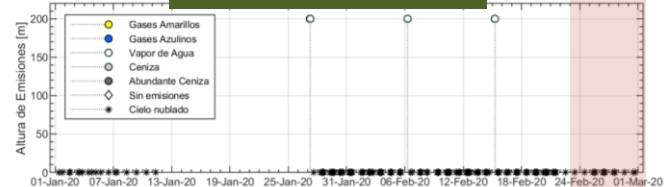
- Mantener la alerta de actividad volcánica en verde.
- Informarse permanentemente mediante los reportes de monitoreo volcánico.
- Implementar acciones de prevención y mitigación ante un incremento de la actividad volcánica.
- Revisar el mapa de peligros por erupción volcánica del Misti.

## PARÁMETROS DE MONITOREO

### SISMICIDAD VOLCÁNICA



### ALTURA EMISIONES



### DEFORMACIÓN

