

# REPORTE SEMANAL DE LA ACTIVIDAD DEL VOLCÁN MISTI

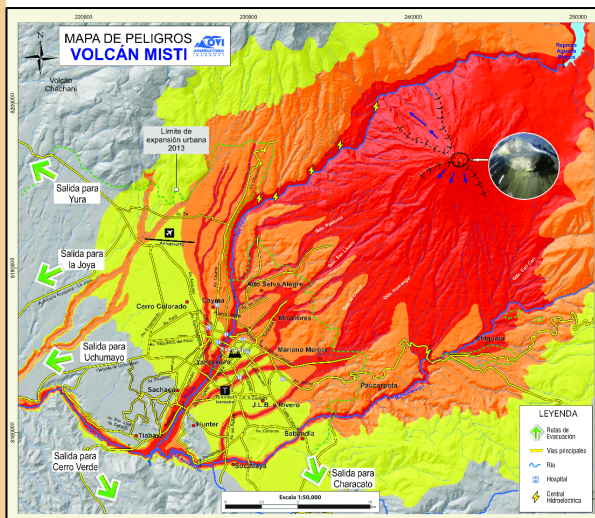
RSMST-15-2020/DGAR-INGEMMET Semanal: del 6 al 12 de abril del 2020

## IMAGEN DE MONITOREO VISUAL EN TIEMPO REAL

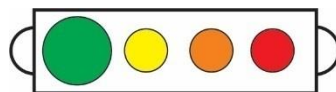


Imagen de monitoreo visual en tiempo real

## MAPA DE PELIGROS DEL MISTI



## NIVEL DE ALERTA



VERDE

## CONCLUSIONES

- Se observaron emisiones que alcanzaron los 500 metros sobre el cráter, con dirección **sureste**.
- No se registraron cambios estructurales significativos.

**La actividad del volcán Misti se mantiene en niveles bajos.**

## RECOMENDACIONES

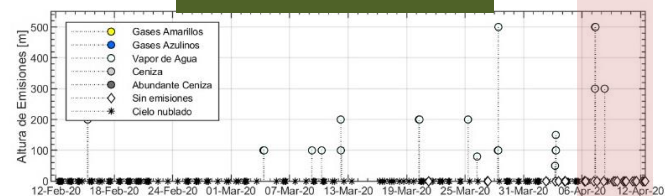
- Mantener la alerta de actividad volcánica en verde.
- Informarse permanentemente mediante los reportes de monitoreo volcánico.
- Implementar acciones de prevención y mitigación ante un incremento de la actividad volcánica.
- Revisar el mapa de peligros por erupción volcánica del Misti.

## PARÁMETROS DE MONITOREO

### SISMICIDAD VOLCÁNICA



### ALTURA EMISIONES



### DEFORMACIÓN

