

# REPORTE SEMANAL DE LA ACTIVIDAD DEL VOLCÁN UBINAS

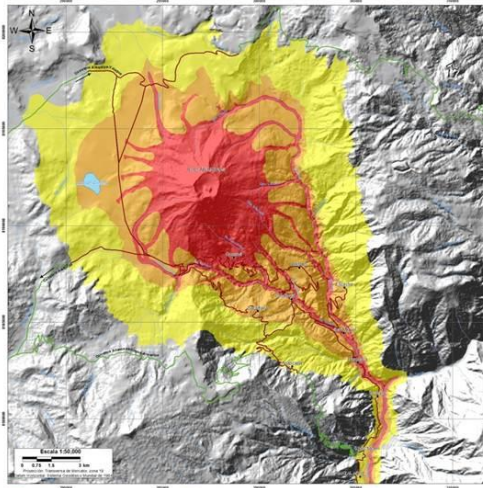
RSUBN-09-2020/DGAR-INGEMMET Semanal: del 24 de febrero al 01 de marzo del 2020

## IMAGEN DE MONITOREO VISUAL EN TIEMPO REAL

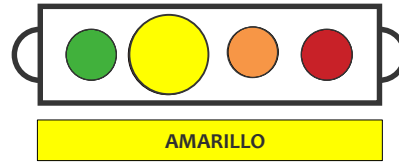
Volcán Ubinas-UPUK/INGEMMET-OVI 26/02/2020 05:35:27



## MAPA DE PELIGROS



## NIVEL DE ALERTA



AMARILLO

## CONCLUSIONES

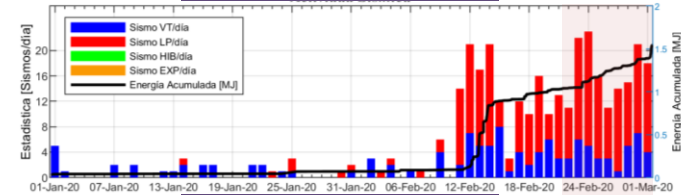
- Cielo parcialmente nublado, no se observó emisiones.
- El gas volcánico ( $\text{SO}_2$ ) registró el 29 de marzo, con un valor máximo de 2100 toneladas/día, valor considerado como moderado.
- La actividad sísmica, no presenta cambios significativos.

***La actividad del volcán Ubinas se mantiene en niveles bajos con emisiones de vapor de agua debido a lluvias. Alta probabilidad de ocurrencia de lahares.***

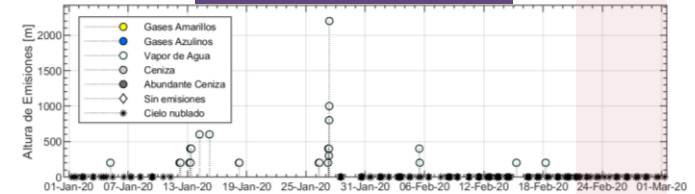
## RECOMENDACIONES

- Mantener el nivel de alerta de actividad en amarillo.
- Informarse permanentemente de la actividad.
- No acercarse en un radio menor a 6 km del cráter.
- No exponerse a la ceniza volcánica. De no poder evitarlo cubrirse la nariz y boca con paños húmedos o mascarilla, limpiarse los ojos y refrescar la garganta con abundante agua pura.
- Seguir las recomendaciones de las autoridades.

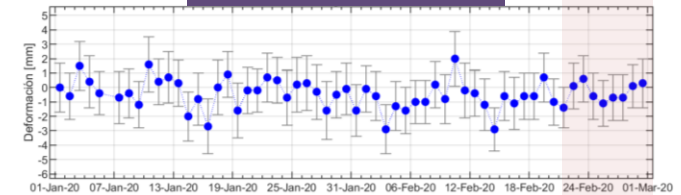
## ACTIVIDAD SÍSMICA



## ALTURA EMISIONES



## DEFORMACIÓN



## EMISIÓN de $\text{SO}_2$

