

REPORTE SEMANAL DE LA ACTIVIDAD DEL VOLCÁN UBINAS

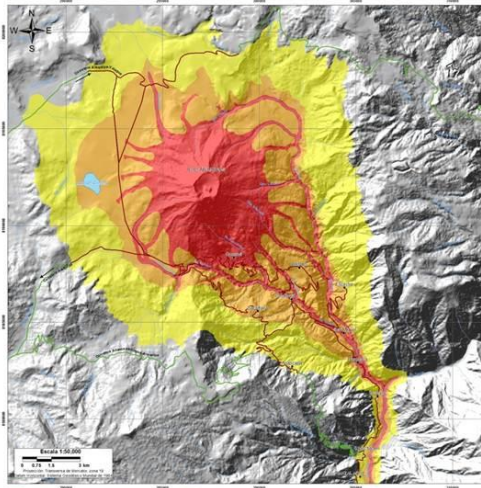
RSUBN-10-2020/DGAR-INGEMMET Semanal: del 2 al 8 de marzo del 2020

IMAGEN DE MONITOREO VISUAL EN TIEMPO REAL

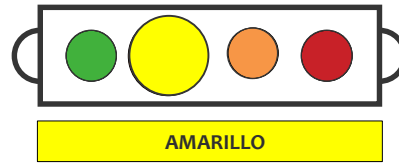
Volcán Ubinas-UPUK/INGEMMET-OVI 04/03/2020 07:48:26



MAPA DE PELIGROS



NIVEL DE ALERTA



CONCLUSIONES

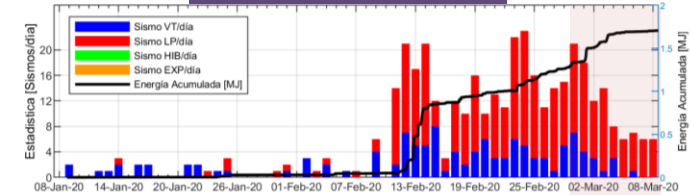
- Emisiones color blanco, que alcanzaron los 200 metros sobre el cráter.
- El gas volcánico (SO_2) registró el 2 de marzo, con un valor máximo de 1200 toneladas/día, valor considerado como moderado.
- La actividad sísmica, no presenta cambios significativos.

La actividad del volcán Ubinas se mantiene en niveles bajos con emisiones de vapor de agua debido a lluvias. Alta probabilidad de ocurrencia de lahares.

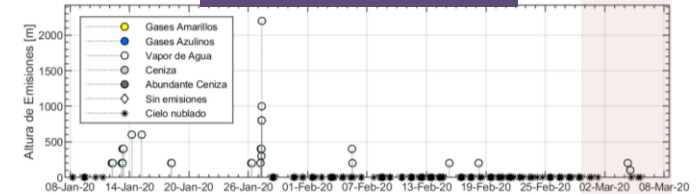
RECOMENDACIONES

- Mantener el nivel de alerta de actividad en amarillo.
- Informarse permanentemente de la actividad.
- No acercarse en un radio menor a 6 km del cráter.
- No exponerse a la ceniza volcánica. De no poder evitarlo cubrirse la nariz y boca con paños húmedos o mascarilla, limpiarse los ojos y refrescar la garganta con abundante agua pura.
- Seguir las recomendaciones de las autoridades.

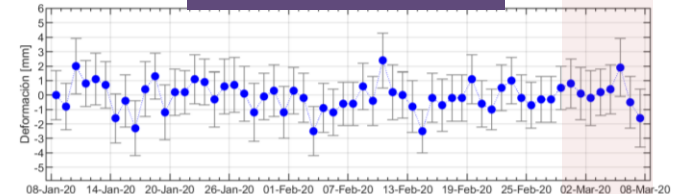
ACTIVIDAD SÍSMICA



ALTURA EMISIONES



DEFORMACIÓN



EMISIÓN de SO_2

