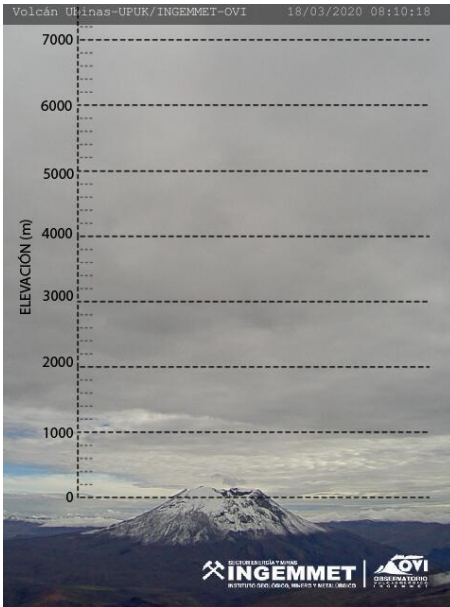
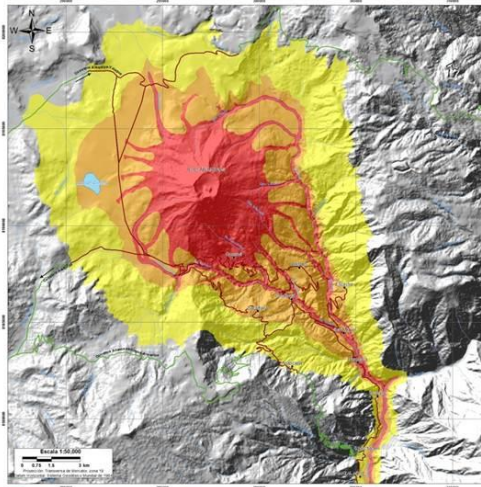


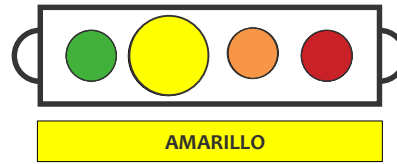
IMAGEN DE MONITOREO VISUAL EN TIEMPO REAL



MAPA DE PELIGROS



NIVEL DE ALERTA



CONCLUSIONES

Emisiones color blanco, que alcanzaron los 400 metros sobre el cráter.

El gas volcánico (SO_2) registró el 18 de marzo, con un valor máximo de 1100 toneladas/día, valor considerado como moderado. La actividad sísmica, no presenta cambios significativos.

La actividad del volcán Ubinas se mantiene en niveles bajos con emisiones de vapor de agua debido a lluvias.

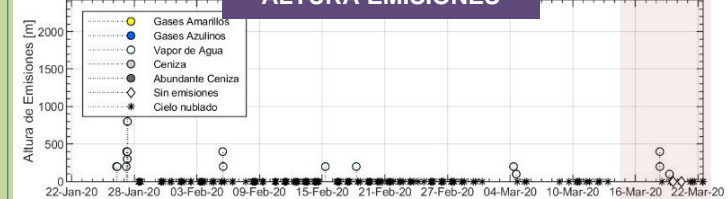
RECOMENDACIONES

- Mantener el nivel de alerta de actividad en amarillo.
- Informarse permanentemente de la actividad.
- No acercarse en un radio menor a 6 km del cráter.
- No exponerse a la ceniza volcánica. De no poder evitarlo cubrirse la nariz y boca con paños húmedos o mascarilla, limpiarse los ojos y refrescar la garganta con abundante agua pura.
- Seguir las recomendaciones de las autoridades.

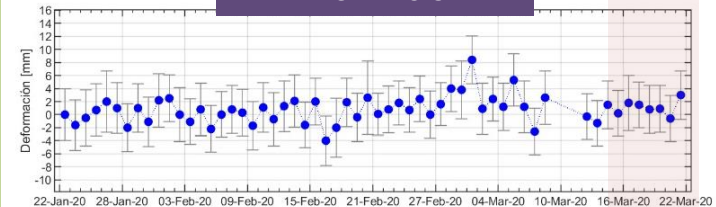
ACTIVIDAD SÍSMICA



ALTURA EMISIONES



DEFORMACIÓN



EMISIÓN de SO_2

