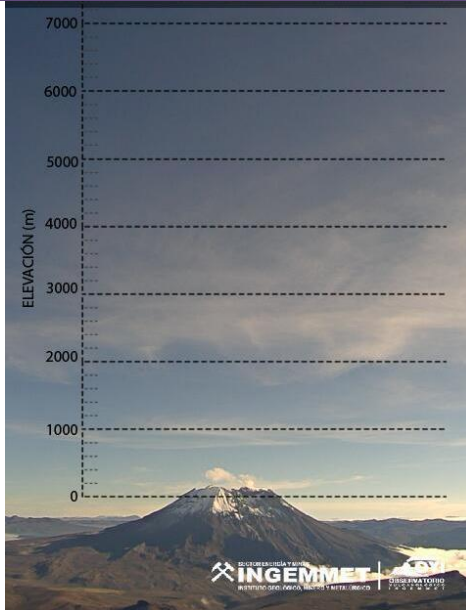


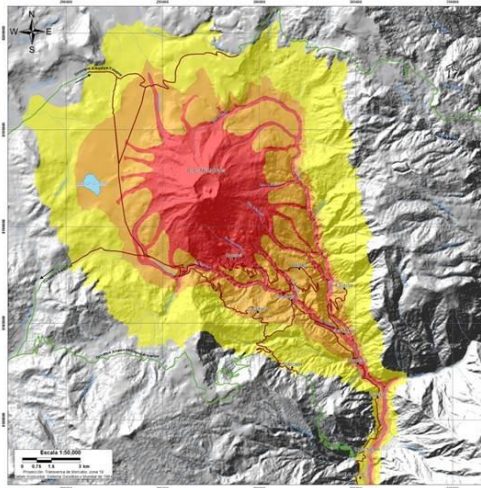
REPORTE SEMANAL DE LA ACTIVIDAD DEL VOLCÁN UBINAS

RSUBN-14-2020/DGAR-INGEMMET Semanal: del 30 de marzo al 5 de abril del 2020

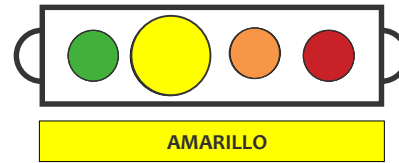
IMAGEN DE MONITOREO VISUAL (referencial)



MAPA DE PELIGROS



NIVEL DE ALERTA



CONCLUSIONES

Emissiones color blanco, que alcanzaron los 400 metros sobre el cráter.

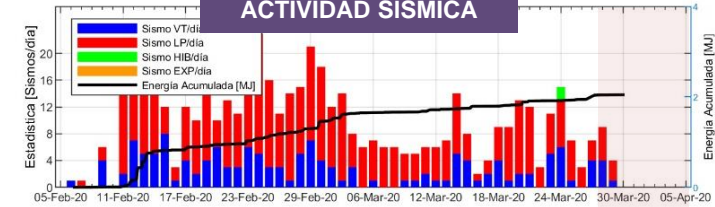
La actividad sísmica, no presenta cambios significativos.

La actividad del volcán Ubinas se mantiene en niveles bajos con emisiones de vapor de agua debido a lluvias. Posible ocurrencia de lahares.

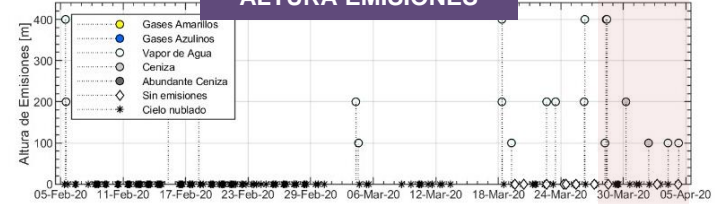
RECOMENDACIONES

- Mantener el nivel de alerta de actividad en amarillo.
- Informarse permanentemente de la actividad.
- No acercarse en un radio menor a 6 km del cráter.
- No exponerse a la ceniza volcánica. De no poder evitarlo cubrirse la nariz y boca con paños húmedos o mascarilla, limpiarse los ojos y refrescar la garganta con abundante agua pura.
- Seguir las recomendaciones de las autoridades.

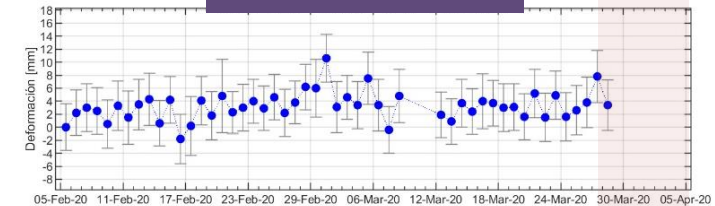
ACTIVIDAD SÍSMICA



ALTURA EMISIONES



DEFORMACIÓN



EMISIÓN de SO₂

