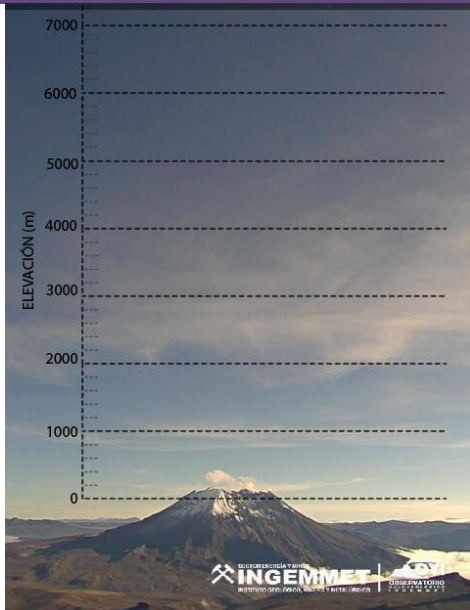


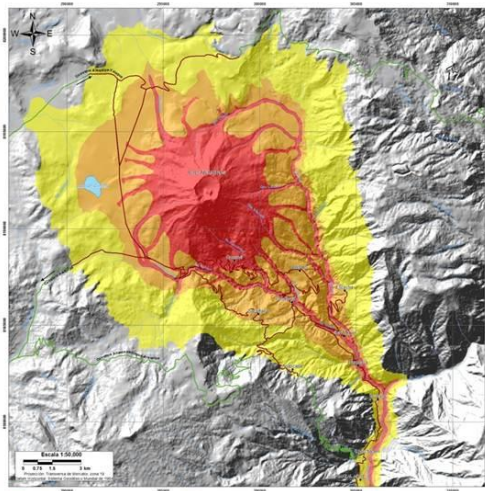
# REPORTE SEMANAL DE LA ACTIVIDAD DEL VOLCÁN UBINAS

RSUBN-15-2020/DGAR-INGEMMET Semanal: del 6 al 12 de abril del 2020

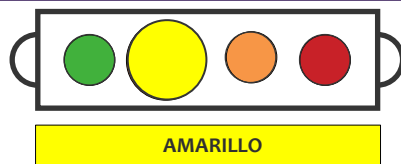
## IMAGEN DE MONITOREO VISUAL (referencial)



## MAPA DE PELIGROS



## NIVEL DE ALERTA



## CONCLUSIONES

Emisiones color blanco, que alcanzaron los 400 metros sobre el cráter.

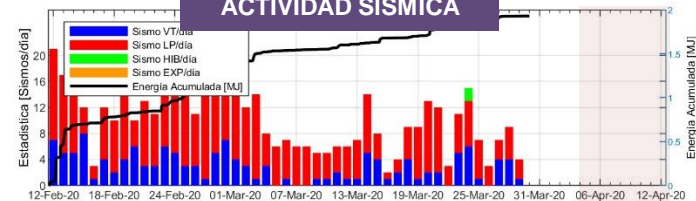
La actividad sísmica, no presenta cambios significativos.

***La actividad del volcán Ubinas se mantiene en niveles bajos con emisiones de vapor de agua debido a lluvias. Posible ocurrencia de lahars.***

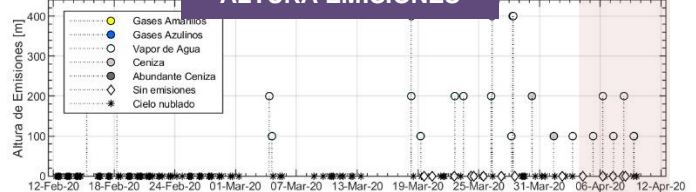
## RECOMENDACIONES

- Mantener el nivel de alerta de actividad en amarillo.
- Informarse permanentemente de la actividad.
- No acercarse en un radio menor a 6 km del cráter.
- No exponerse a la ceniza volcánica. De no poder evitarlo cubrirse la nariz y boca con paños húmedos o mascarilla, limpiarse los ojos y refrescar la garganta con abundante agua pura.
- Seguir las recomendaciones de las autoridades.

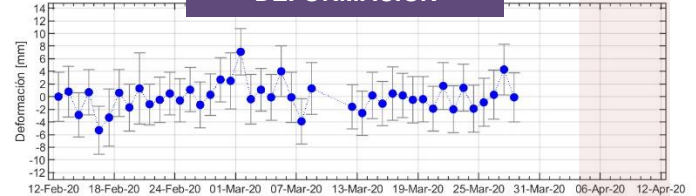
## ACTIVIDAD SÍSMICA



## ALTURA EMISIONES



## DEFORMACIÓN



## EMISIÓN de SO<sub>2</sub>

