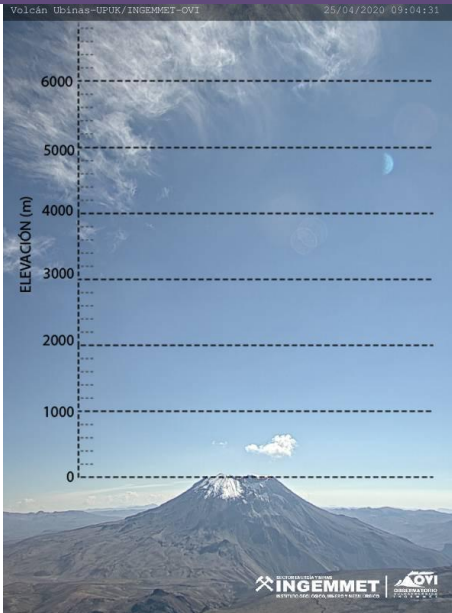


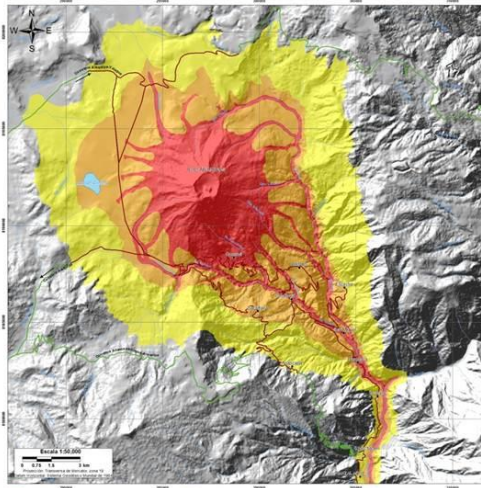
REPORTE SEMANAL DE LA ACTIVIDAD DEL VOLCÁN UBINAS

RSUBN-17-2020/DGAR-INGEMMET Semanal: del 20 al 26 de abril del 2020

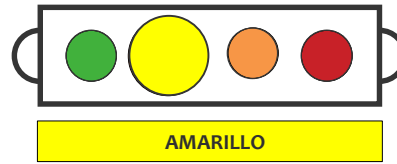
IMAGEN DE MONITOREO VISUAL TIEMPO REAL



MAPA DE PELIGROS



NIVEL DE ALERTA



CONCLUSIONES

Emisiones color blanco, que alcanzaron los 350 metros sobre el cráter.

El flujo del gas volcánico (SO_2), registró el 20 de abril, un valor máximo de 1500 toneladas/día, valor considerado como grande.

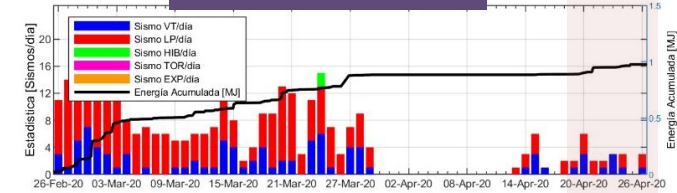
La actividad sísmica y la deformación no presenta cambios significativos.

La actividad del volcán Ubinas se mantiene en niveles bajos.

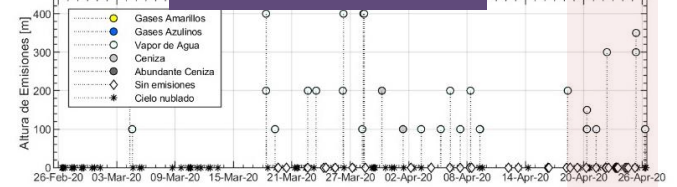
RECOMENDACIONES

- Mantener el nivel de alerta de actividad en amarillo.
- Informarse permanentemente de la actividad.
- No acercarse en un radio menor a 6 km del cráter.
- No exponerse a la ceniza volcánica. De no poder evitarlo cubrirse la nariz y boca con paños húmedos o mascarilla, limpiarse los ojos y refrescar la garganta con abundante agua pura.
- Seguir las recomendaciones de las autoridades.

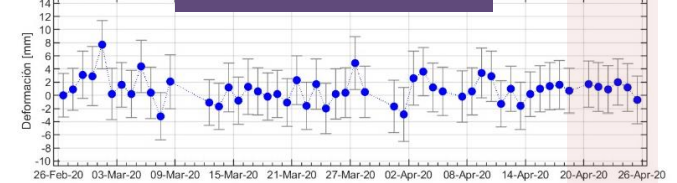
ACTIVIDAD SÍSMICA



ALTIMETRIA EMISIONES



DEFORMACIÓN



EMISIÓN de SO_2

