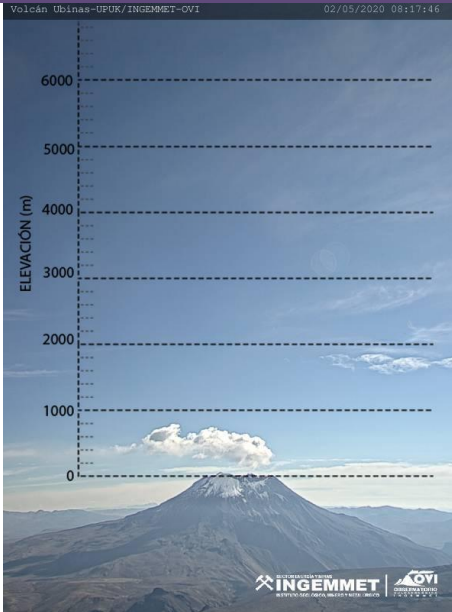


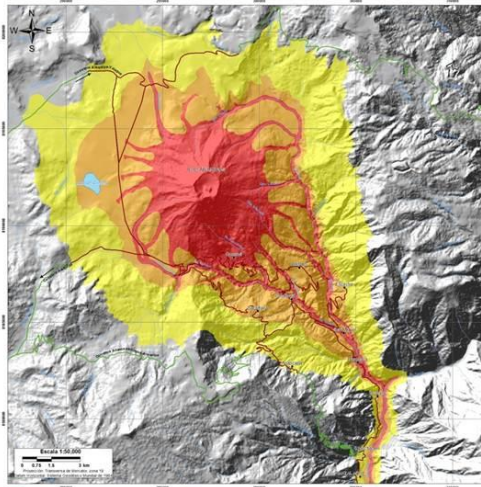
# REPORTE SEMANAL DE LA ACTIVIDAD DEL VOLCÁN UBINAS

RSUBN-18-2020/DGAR-INGEMMET Semanal: del 27 de abril al 3 de mayo del 2020

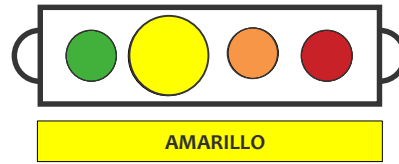
## IMAGEN DE MONITOREO VISUAL TIEMPO REAL



## MAPA DE PELIGROS



## NIVEL DE ALERTA



## CONCLUSIONES

Emisiones color blanco, que alcanzaron los 400 metros sobre el cráter.

El flujo del gas volcánico ( $\text{SO}_2$ ), registró el 30 de abril, un valor máximo de 1200 toneladas/día, valor considerado como grande.

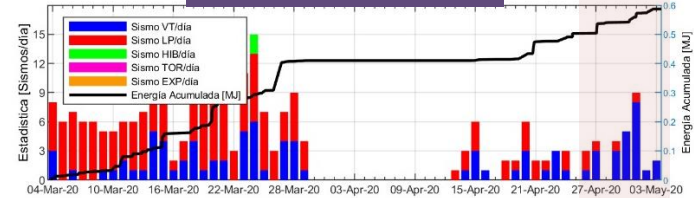
La actividad sísmica y la deformación no presenta cambios significativos.

***La actividad del volcán Ubinas se mantiene en niveles bajos.***

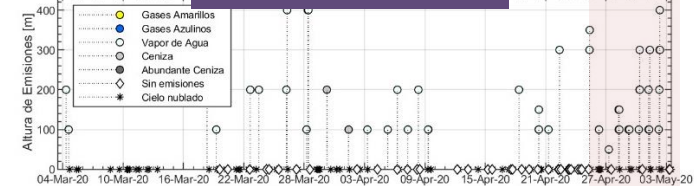
## RECOMENDACIONES

- Mantener el nivel de alerta de actividad en amarillo.
- Informarse permanentemente de la actividad.
- No acercarse en un radio menor a 6 km del cráter.
- No exponerse a la ceniza volcánica. De no poder evitarlo cubrirse la nariz y boca con paños húmedos o mascarilla, limpiarse los ojos y refrescar la garganta con abundante agua pura.
- Seguir las recomendaciones de las autoridades.

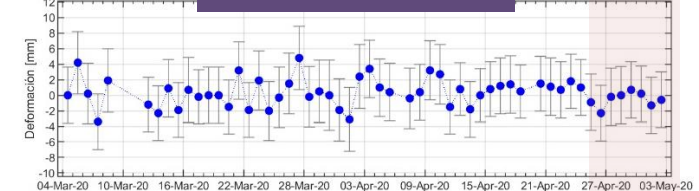
## ACTIVIDAD SÍSMICA



## ALTURA EMISIONES



## DEFORMACIÓN



## EMISIÓN de $\text{SO}_2$

