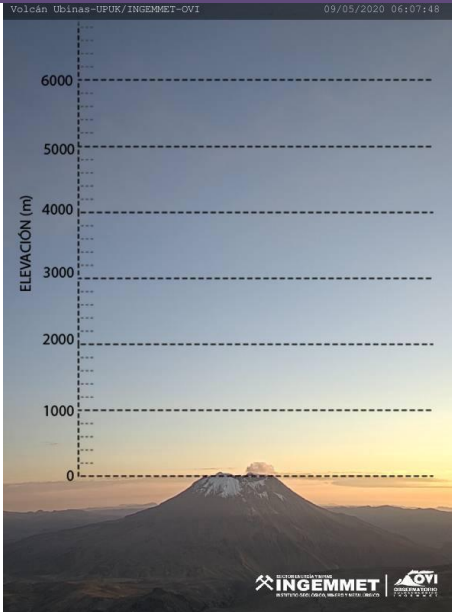


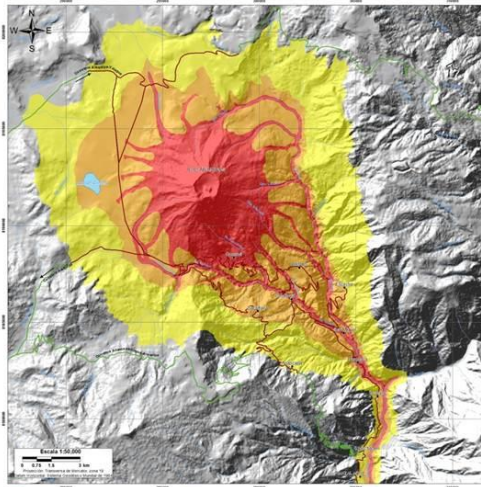
REPORTE SEMANAL DE LA ACTIVIDAD DEL VOLCÁN UBINAS

RSUBN-19-2020/DGAR-INGEMMET Semanal: del 4 al 10 de mayo del 2020

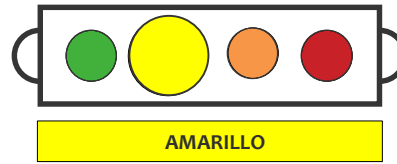
IMAGEN DE MONITOREO VISUAL TIEMPO REAL



MAPA DE PELIGROS



NIVEL DE ALERTA



CONCLUSIONES

Emisiones color blanco, que alcanzaron los 100 metros sobre el cráter.

El flujo del gas volcánico (SO_2), registró el 8 de mayo, un valor máximo de 1600 toneladas/día, valor considerado como grande.

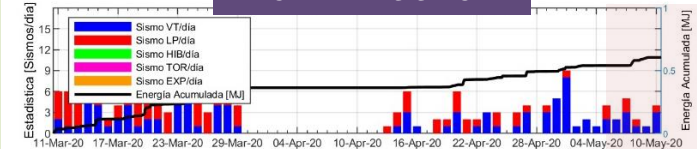
La actividad sísmica y la deformación no presenta cambios significativos.

La actividad del volcán Ubinas se mantiene en niveles bajos.

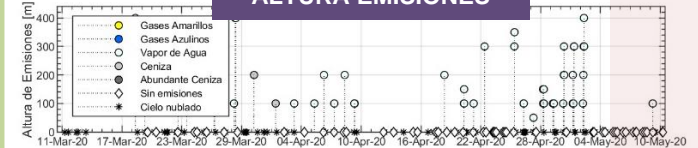
RECOMENDACIONES

- Mantener el nivel de alerta de actividad en amarillo.
- Informarse permanentemente de la actividad.
- No acercarse en un radio menor a 6 km del cráter.
- No exponerse a la ceniza volcánica. De no poder evitarlo cubrirse la nariz y boca con paños húmedos o mascarilla, limpiarse los ojos y refrescar la garganta con abundante agua pura.
- Seguir las recomendaciones de las autoridades.

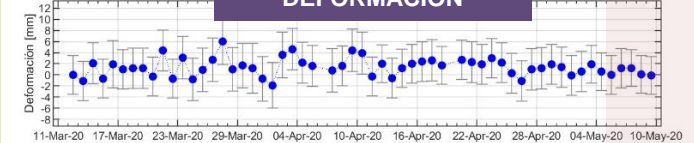
ACTIVIDAD SÍSMICA



ALTURA EMISIONES



DEFORMACIÓN



FLUJO de SO_2



CONCENTRACIÓN de SO_2 y CO_2

