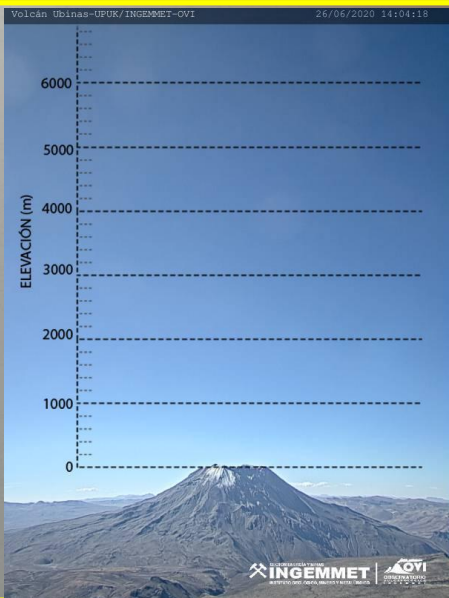



IMAGEN DE MONITOREO VISUAL EN TIEMPO REAL



NIVEL DE ALERTA



CONCLUSIONES

No se observó emisión, el gas magmático SO_2 alcanzó un flujo máximo de 800 toneladas/día. El registro del MultiGAS indica que el magma se mantiene profundo.

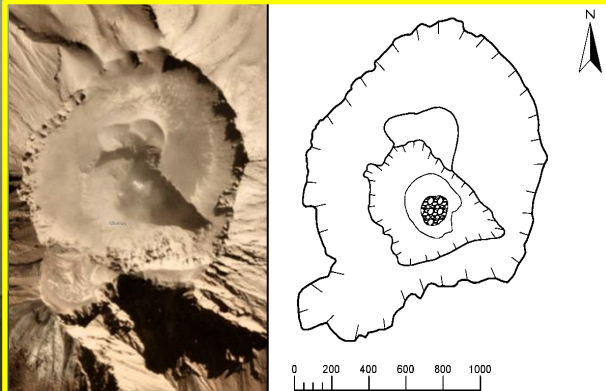
Se registraron 3 sismos asociados a fracturamiento interno (VT). El registro de deformación volcánica, no muestra cambios relevantes.

La actividad del volcán Ubinas se mantiene en niveles bajos.

RECOMENDACIONES

- Mantenerse informado sobre la actividad del Ubinas.
- Consultar el mapa de peligros del volcán.

VISTA DEL CRATER DEL VOLCAN UBINAS



PARÁMETROS DE MONITOREO

