



IMAGEN DE MONITOREO VISUAL EN TIEMPO REAL



NIVEL DE ALERTA



CONCLUSIONES

No se observó emisión, el gas magmático SO_2 alcanzó un flujo máximo de 200 toneladas/día. El registro del MultiGAS indica que el magma se mantiene profundo.

Se registró un sismo VT asociado al fracturamiento de rocas y un sismo LP asociado a la dinámica de fluidos volcánicos.

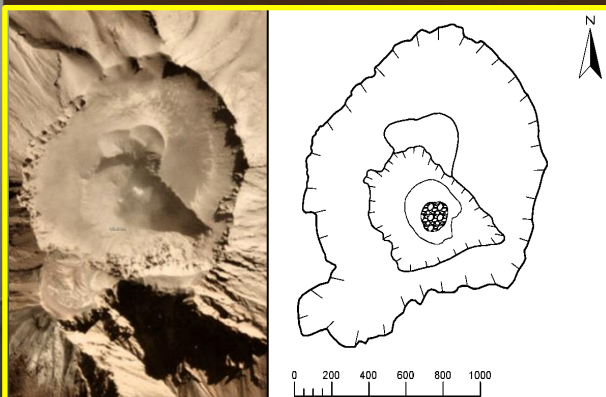
No se registra deformación volcánica.

La actividad del volcán Ubinas se mantiene en niveles bajos.

RECOMENDACIONES

- Mantenerse informado sobre la actividad del Ubinas.
- Consultar el mapa de peligros del volcán.

VISTA DEL CRATER DEL VOLCAN UBINAS



PARÁMETROS DE MONITOREO

