

REPORTE SEMANAL DE LA ACTIVIDAD DEL VOLCÁN MISTI

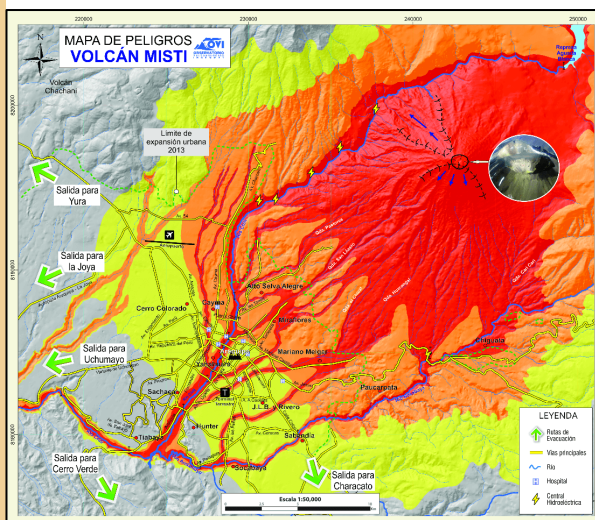
RSMST-27'-2020/DGAR-INGEMMET Semanal: del 29 de junio al 05 de julio del 2020

IMAGEN DE MONITOREO VISUAL EN TIEMPO REAL

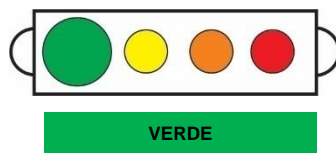


Imagen de monitoreo visual en tiempo real

MAPA DE PELIGROS DEL MISTI



NIVEL DE ALERTA



CONCLUSIONES

- No se observó emisión fumarólica.
- Se registraron en promedio 9 sismos por día, asociados al fracturamiento de rocas (VT), y 01 sismo asociado posiblemente a perturbación en el sistema hidrotermal (TOR). El registro de la deformación no evidencia deformación volcánica.

La actividad del volcán Misti se mantiene en niveles bajos

RECOMENDACIONES

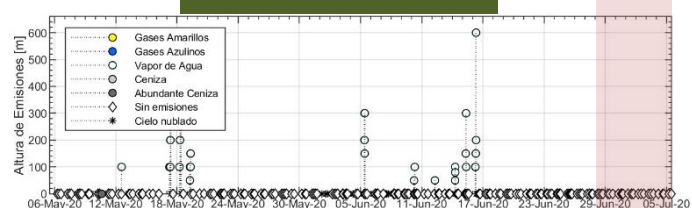
- Mantener la alerta de actividad volcánica en verde.
- Informarse permanentemente mediante los reportes de monitoreo volcánico.
- Implementar acciones de prevención y mitigación ante un incremento de la actividad volcánica.
- Revisar el mapa de peligros por erupción volcánica del Misti.

PARÁMETROS DE MONITOREO

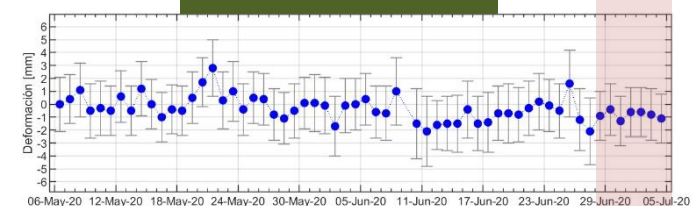
SISMICIDAD VOLCÁNICA



ALTURA EMISIONES



DEFORMACIÓN



SISMO TIPO TORNILLO (TOR)

