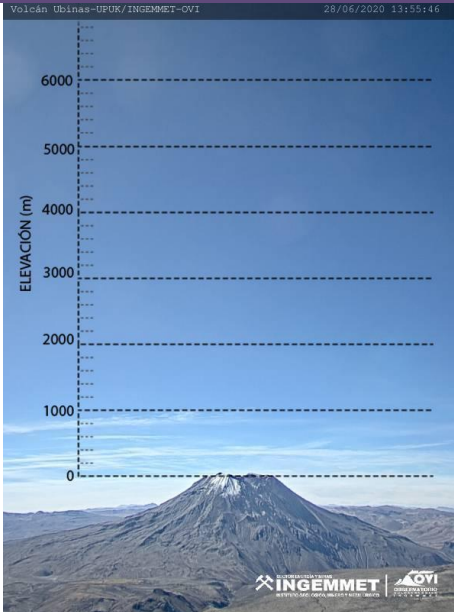
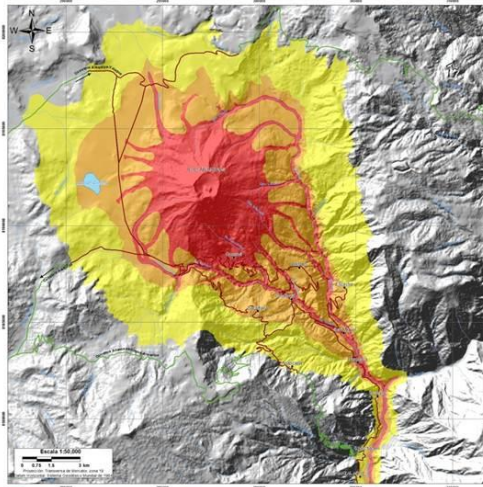


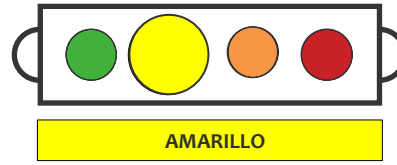
IMAGEN DE MONITOREO VISUAL TIEMPO REAL



MAPA DE PELIGROS



NIVEL DE ALERTA



CONCLUSIONES

No se observó emisión fumarólica. El flujo del gas volcánico (SO_2), registró, un valor máximo de 7600 toneladas/día, valor considerado como grande.

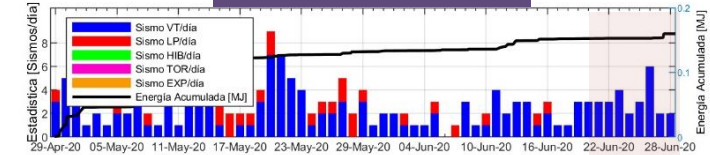
Se registró en promedio 03 sismos volcano – tectónico (VT) por día, asociados al fracturamiento de rocas. El registro de la deformación no presenta cambios significativos.

La actividad del volcán Ubinas se mantiene en niveles bajos.

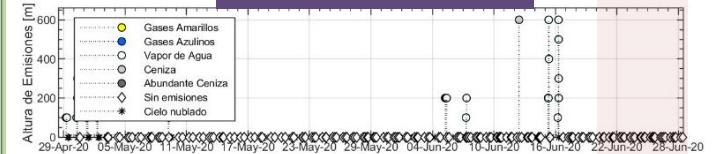
RECOMENDACIONES

- Mantener el nivel de alerta de actividad en amarillo.
- Informarse permanentemente de la actividad volcánica.
- Seguir las recomendaciones de las autoridades.

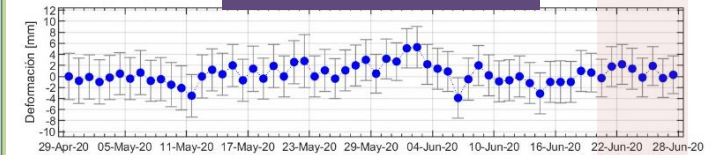
ACTIVIDAD SÍSMICA



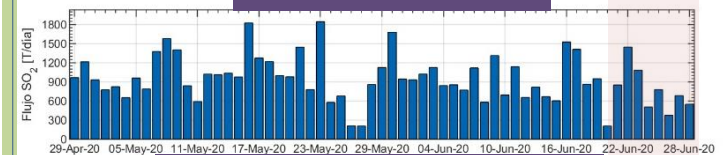
ALTURA EMISIONES



DEFORMACIÓN



FLUJO de SO_2



CONCENTRACIÓN de SO_2 y CO_2

