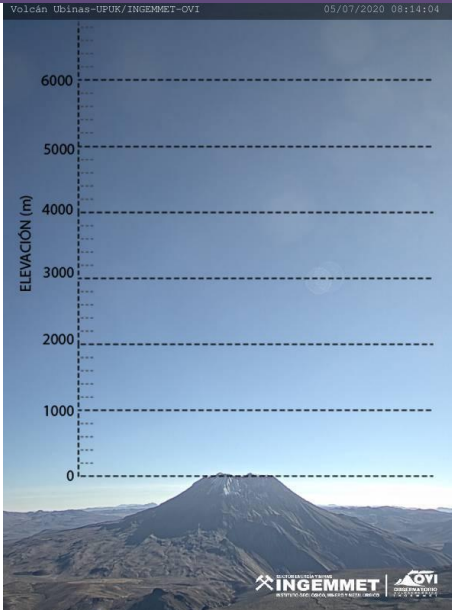


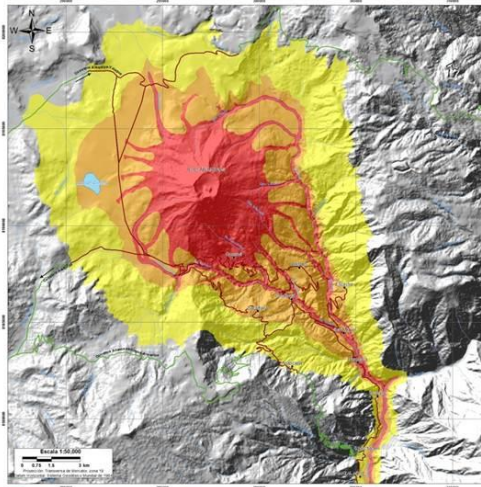
REPORTE SEMANAL DE LA ACTIVIDAD DEL VOLCÁN UBINAS

RSUBN-27-2020/DGAR-INGEMMET Semanal: del 29 de junio al 05 de julio del 2020

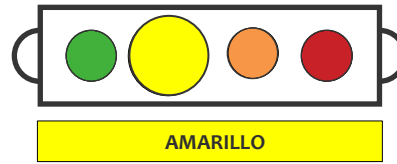
IMAGEN DE MONITOREO VISUAL TIEMPO REAL



MAPA DE PELIGROS



NIVEL DE ALERTA



CONCLUSIONES

No se observó emisión fumarólica.

El flujo del gas volcánico (SO_2), registró, un valor máximo de 1200 toneladas/día.

Se registraron en promedio 02 sismos volcano – tectónico (VT) por día, asociados al fracturamiento de rocas.

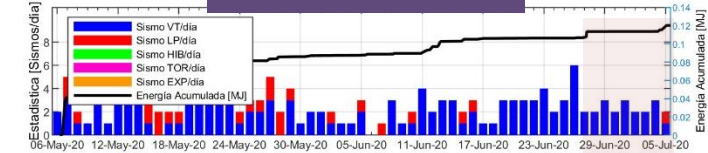
No se evidencia deformación volcánica.

La actividad del volcán Ubinas se mantiene en niveles bajos.

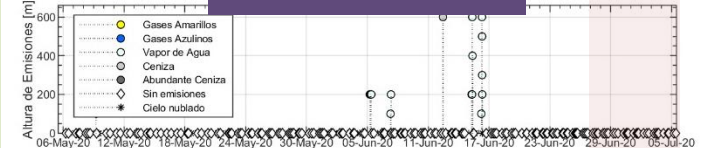
RECOMENDACIONES

- Mantener el nivel de alerta de actividad en amarillo.
- Informarse permanentemente de la actividad volcánica.
- Seguir las recomendaciones de las autoridades.

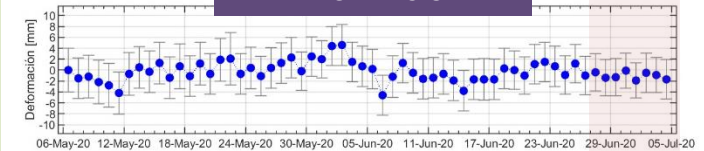
ACTIVIDAD SÍSMICA



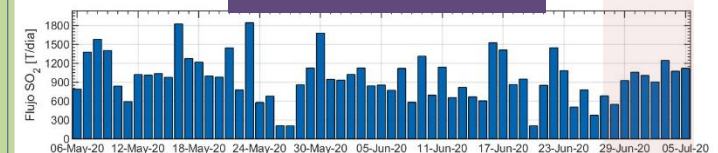
ALTURA EMISIONES



DEFORMACIÓN



FLUJO de SO_2



CONCENTRACIÓN de SO_2 y CO_2

