



IMAGEN DE MONITOREO VISUAL EN TIEMPO REAL



NIVEL DE ALERTA



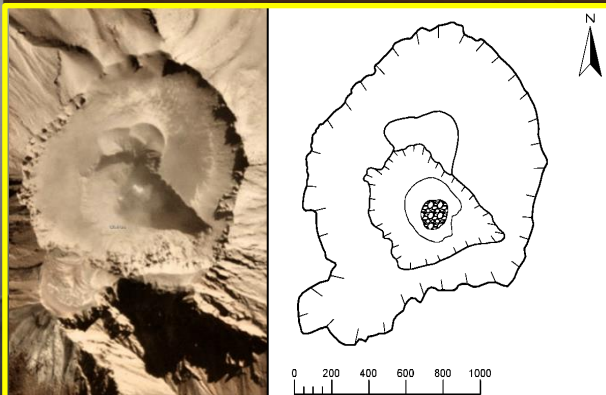
CONCLUSIONES

Se observaron emisiones leves que alcanzaron 1000 m (12:23 pm), el gas magmático SO₂ alcanzó un flujo máximo de 200 toneladas/día. El registro del MultiGAS indica que el magma se mantiene profundo. Se registró un sismo LP, asociado al movimiento de fluidos. No se registró deformación volcánica. **La actividad del volcán Ubinas se mantiene en niveles bajos.**

RECOMENDACIONES

- Mantenerse informado sobre la actividad del Ubinas.
- Consultar el mapa de peligros del volcán.

VISTA DEL CRATER DEL VOLCAN UBINAS



PARÁMETROS DE MONITOREO

